



# PS.2

# Piano dei servizi

## Relazione

## Schedatura di rilievo dei servizi

### Sindaco

Mauro Pezzoli

### Responsabile di servizio

Margherita Martino

### Segretario Comunale

Maria Carolina De Filippis

### Direttore tecnico C.P.U.srl

Alessandro Magli

### Data

Giugno 2013

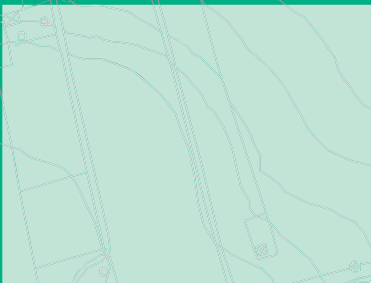
### Adozione

D.C.C. n. 79 del 15.12.2012

### Approvazione

D.C.C. n. 16 del 21.06.2013

### Pubblicazione BURL





---

**Sindaco**

Mauro Pezzoli

**Segretario**

De Filippis Maria Carolina

**Vice sindaco con delega al personale, infrastrutture, protezione civile ed ambiente**

Fabio Iannotta

**Assessore al turismo e commercio**

Aronne Masseroli

**Assessore alla solidarietà sociale, famiglia, cultura, istruzione e pari opportunità**

Graziella Caterina Messa

**Assessore all'artigianato, associazionismo, sport e giovani**

Aquilino Laini

**Uffici Comunali**

Margherita Martino

**Piano di Governo del Territorio****Valutazione Ambientale Strategica**

C.P.U. s.r.l.

Direttore Tecnico: Alessandro Magli

Coordinamento: Elisa Molari, Barbara Galli

**Consulenza geologica**

CPU s.r.l., Massimo Marella, Marco Carraro

---





S1b	<b>CATEGORIA</b>
	SERVIZIO PER L'ISTRUZIONE
	numero servizio <input style="width: 50px;" type="text" value="1001"/>



Inquadramento



Estratto P.G.T.



Ortofoto



Fotografia

<b>tipologia del servizio</b>
Scuola materna (S.Alessandro)

<b>localizzazione</b>
via S.Bernardo

<b>regime di proprietà</b>
privato
pubblico
altro: <input style="width: 100px;" type="text"/>

<b>caratteristiche dimensionali</b>		
s.l.p.	<input style="width: 50px;" type="text" value="1203,23"/>	mq
area di pertinenza	<input style="width: 50px;" type="text" value="2961,85"/>	mq
<b>TOTALE</b>	<input style="width: 50px;" type="text" value="4165,08"/>	mq

convenzionato
non convenzionato

<b>Stato attuazione</b>			
esistente	attuato	in att.	non att.

<b>previsioni di piano</b>		
servizi per terziario	servizi per industria	servizi alla popolazione

**EFFICIENZA**

<b>Stato di conservazione</b> (D.M. 9/10/78)		
NORMALE	MEDIOCRE	SCADENTE
TUTTO	IN PARTE	

<b>Sicurezza impianti</b>		
Presenza dichiarazione conformità	SI	NO
	Parziale	Non Soggetta

<b>Barriere architettoniche</b> (L.13/89, L.R.n.6)		
Presenza dichiarazione conformità	SI	NO
	Parziale	Non Soggetta

<b>Sicurezza antincendio</b>		
Presenza conformità prevenzione incendi	SI	NO
	Parziale	Non Soggetta

<b>interventi programati</b>			
SI	Sicurezza Impianti	Certificato Protezione Incendi	Barriere Architettoniche
NO			

**INTEGRAZIONE**

<b>Mezzi di trasporto</b>		
SI	NO	NON INFLUENTE

<b>Destinazione prevalente del contesto</b>	
R	Residenziale
I/A	Industriale/Artigianato
T/C	Terziario/Commercio
S	Standard
A	Agricolo

<b>Parcheggi</b>		
SI	NO	NON INFLUENTE

<b>Presenza servizi integrati alla funzione</b>		
SI	NO	NON INFLUENTE

**FRUIZIONE**

<b>Bacino di utenza</b>	
COMUNALE	SOVRACOMUNALE

<b>Utilizzazione</b>	
QUOTIDIANA	SALTUARIA

**VALUTAZIONE QUALITATIVA DEL SERVIZIO**

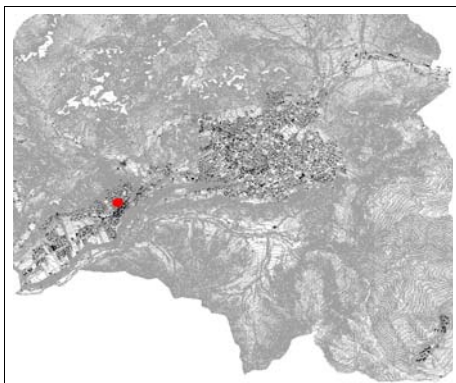
Efficienza	<input style="width: 30px;" type="text" value="0,5"/>	<input style="width: 30px;" type="text" value="0,8"/>	<input style="width: 30px;" type="text" value="1,0"/>
Integrazione	<input style="width: 30px;" type="text" value="0,5"/>	<input style="width: 30px;" type="text" value="0,8"/>	<input style="width: 30px;" type="text" value="1,0"/>
Fruizione	<input style="width: 30px;" type="text" value="0,5"/>	<input style="width: 30px;" type="text" value="0,8"/>	<input style="width: 30px;" type="text" value="1,0"/>

giudizio mediato	<input style="width: 40px;" type="text" value="0,8"/>
------------------	---

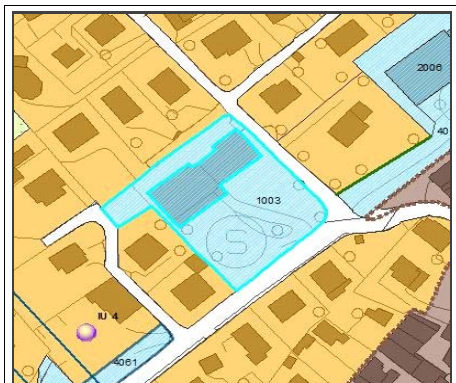
<b>TOTALE sup. reale</b>	<input style="width: 80px;" type="text" value="3332.064"/>
--------------------------	--

Note:

S1c	<b>CATEGORIA</b>
	SERVIZIO PER L'ISTRUZIONE
	numero servizio <input type="text" value="1003"/>



Inquadramento



Estratto P.G.T.



Ortofoto



Fotografia

<b>tipologia del servizio</b>
Scuola elementare Tomaso e Giovanni Albinoni

<b>regime di proprietà</b>
<input type="text" value="privato"/>
<input type="text" value="pubblico"/>
altro: <input type="text"/>

<input type="text" value="convenzionato"/>
<input type="text" value="non convenzionato"/>

<b>previsioni di piano</b>		
<input type="text" value="servizi per terziario"/>	<input type="text" value="servizi per industria"/>	<input type="text" value="servizi alla popolazione"/>

<b>localizzazione</b>	
via Gianbattista Regalia	

<b>caratteristiche dimensionali</b>		
<b>s.l.p.</b>	1992,48	mq
<b>area di pertinenza</b>	2182,2	mq
<b>TOTALE</b>	4174,68	mq

<b>Stato attuazione</b>			
<input type="text" value="esistente"/>	<input type="text" value="attuato"/>	<input type="text" value="in att."/>	<input type="text" value="non att."/>

**EFFICIENZA**

<b>Stato di conservazione</b> (D.M. 9/10/78)		
<input type="text" value="NORMALE"/>	<input type="text" value="MEDIOCRE"/>	<input type="text" value="SCADENTE"/>
<input type="text" value="TUTTO"/>		<input type="text" value="IN PARTE"/>

<b>Sicurezza impianti</b>		
Presenza dichiarazione conformità	<input type="text" value="SI"/>	<input type="text" value="NO"/>
	<input type="text" value="Parziale"/>	<input type="text" value="Non Soggetta"/>

<b>Barriere architettoniche</b> (L.13/89, L.R.n.6)		
Presenza dichiarazione conformità	<input type="text" value="SI"/>	<input type="text" value="NO"/>
	<input type="text" value="Parziale"/>	<input type="text" value="Non Soggetta"/>

<b>Sicurezza antincendio</b>		
Presenza conformità prevenzione incendi	<input type="text" value="SI"/>	<input type="text" value="NO"/>
	<input type="text" value="Parziale"/>	<input type="text" value="Non Soggetta"/>

<b>interventi programati</b>			
<input type="text" value="SI"/>	<input type="text" value="NO"/>	<input type="text" value="SI"/>	<input type="text" value="NO"/>
	<input type="text" value="Sicurezza Impianti"/>	<input type="text" value="Certificato Protezione Incendi"/>	<input type="text" value="Barriere Architettoniche"/>

**INTEGRAZIONE**

<b>Mezzi di trasporto</b>		
<input type="text" value="SI"/>	<input type="text" value="NO"/>	<input type="text" value="NON INFLUENTE"/>

<b>Destinazione prevalente del contesto</b>	
R	<input type="text" value="Residenziale"/>
I/A	<input type="text" value="Industriale/Artigianato"/>
T/C	<input type="text" value="Terziario/Commercio"/>
S	<input type="text" value="Standard"/>
A	<input type="text" value="Agricolo"/>

<b>Parcheggi</b>		
<input type="text" value="SI"/>	<input type="text" value="NO"/>	<input type="text" value="NON INFLUENTE"/>

<b>Presenza servizi integrati alla funzione</b>		
<input type="text" value="SI"/>	<input type="text" value="NO"/>	<input type="text" value="NON INFLUENTE"/>

**FRUIZIONE**

<b>Bacino di utenza</b>	
<input type="text" value="COMUNALE"/>	<input type="text" value="SOVRACOMUNALE"/>

<b>Utilizzazione</b>	
<input type="text" value="QUOTIDIANA"/>	<input type="text" value="SALTUARIA"/>

**VALUTAZIONE QUALITATIVA DEL SERVIZIO**

<b>Efficienza</b>	0,5	0,8	1,0
<b>Integrazione</b>	0,5	0,8	1,0
<b>Fruizione</b>	0,5	0,8	1,0

giudizio mediato	<b>1</b>
------------------	----------

<b>TOTALE sup. reale</b>	<b>4174,68</b>
--------------------------	----------------

**Note:** Scuola elementare di Castione

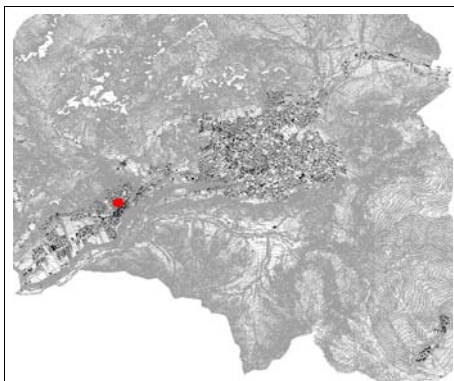


**S1d****CATEGORIA**

SERVIZIO PER L'ISTRUZIONE

numero servizio

1004



Inquadramento



Estratto P.G.T.



Ortofoto



Fotografia

**tipologia del servizio**

Scuola media di Castione "Sandro Pertini"

**localizzazione**

via Gianbattista Regalia

**regime di proprietà**

privato

pubblico

altro:

**caratteristiche dimensionali**

s.l.p. 2584,02 mq

area di pertinenza 2326,98 mq

**TOTALE** 4911 mq

convenzionato

non convenzionato

**Stato attuazione**esistente  attuato  in att.  non att. **previsioni di piano**

servizi per terziario

servizi per industria

servizi alla popolazione

**EFFICIENZA****Stato di conservazione** (D.M. 9/10/78)NORMALE  MEDIOCRE  SCADENTE TUTTO  IN PARTE **Sicurezza impianti**

Presenza dichiarazione conformità

SI NO Parziale Non Soggetta **Barriere architettoniche** (L.13/89, L.R.n.6)

Presenza dichiarazione conformità

SI NO Parziale Non Soggetta **Sicurezza antincendio**

Presenza conformità prevenzione incendi

SI NO Parziale Non Soggetta **interventi programati**SI Sicurezza Impianti Certificato Protezione Incendi Barriere Architettoniche NO **INTEGRAZIONE****Mezzi di trasporto**SI NO NON INFLUENTE **Parcheggi**SI NO NON INFLUENTE **Presenza servizi integrati alla funzione**SI NO NON INFLUENTE **Destinazione prevalente del contesto**

R

Residenziale 

I/A

Industriale/Artigianato 

T/C

Terziario/Commercio 

S

Standard 

A

Agricolo **FRUIZIONE****Bacino di utenza**COMUNALE SOVRACOMUNALE **Utilizzazione**QUOTIDIANA SALTUARIA **VALUTAZIONE QUALITATIVA DEL SERVIZIO**

Efficienza 0,5 0,8 1,0

Integrazione 0,5 0,8 1,0

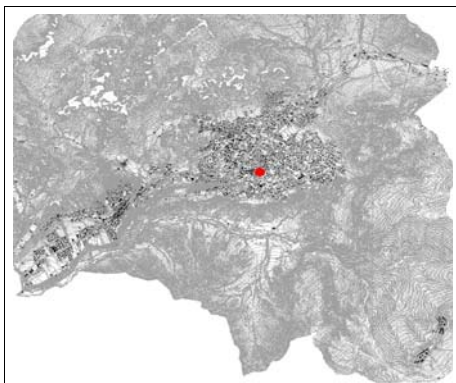
Fruizione 0,5 0,8 1,0

giudizio mediato **0,8****TOTALE sup. reale**

3928,8

**Note:** opere di adeguamento

S1b	<b>CATEGORIA</b>
	SERVIZIO PER L'ISTRUZIONE
	numero servizio <input style="width: 50px;" type="text" value="1005"/>



Inquadramento



Estratto P.G.T.



Ortofoto



Fotografia

<b>tipologia del servizio</b>
Scuola materna della Parrocchia di Dorga

<b>localizzazione</b>
Piazza della chiesa di Dorga

<b>regime di proprietà</b>
privato
pubblico
altro: <input style="width: 100px;" type="text"/>

<b>caratteristiche dimensionali</b>		
s.l.p.	595,44	mq
area di pertinenza	1291,93	mq
<b>TOTALE</b>	<b>1887,37</b>	<b>mq</b>

convenzionato
non convenzionato

<b>Stato attuazione</b>			
esistente	attuato	in att.	non att.

<b>previsioni di piano</b>		
servizi per terziario	servizi per industria	servizi alla popolazione

**EFFICIENZA**

<b>Stato di conservazione</b> (D.M. 9/10/78)		
NORMALE	MEDIOCRE	SCADENTE
TUTTO	IN PARTE	

<b>Sicurezza impianti</b>		
Presenza dichiarazione conformità	SI	NO
	Parziale	Non Soggetta

<b>Barriere architettoniche</b> (L.13/89, L.R.n.6)		
Presenza dichiarazione conformità	SI	NO
	Parziale	Non Soggetta

<b>Sicurezza antincendio</b>		
Presenza conformità prevenzione incendi	SI	NO
	Parziale	Non Soggetta

<b>interventi programati</b>			
SI	Sicurezza Impianti	Certificato Protezione Incendi	Barriere Architettoniche
NO			

**INTEGRAZIONE**

<b>Mezzi di trasporto</b>		
SI	NO	NON INFLUENTE

<b>Destinazione prevalente del contesto</b>	
R	Residenziale
I/A	Industriale/Artigianato
T/C	Terziario/Commercio
S	Standard
A	Agricolo

<b>Parcheggi</b>		
SI	NO	NON INFLUENTE

<b>Presenza servizi integrati alla funzione</b>		
SI	NO	NON INFLUENTE

**FRUIZIONE**

<b>Bacino di utenza</b>	
COMUNALE	SOVRACOMUNALE

<b>Utilizzazione</b>	
QUOTIDIANA	SALTUARIA

**VALUTAZIONE QUALITATIVA DEL SERVIZIO**

<b>Efficienza</b>	0,5	0,8	1,0
<b>Integrazione</b>	0,5	0,8	1,0
<b>Fruizione</b>	0,5	0,8	1,0

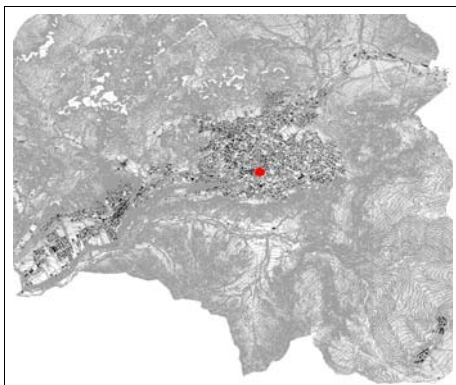
giudizio mediato	<b>1</b>
------------------	----------

<b>TOTALE sup. reale</b>	<b>1887,37</b>
--------------------------	----------------

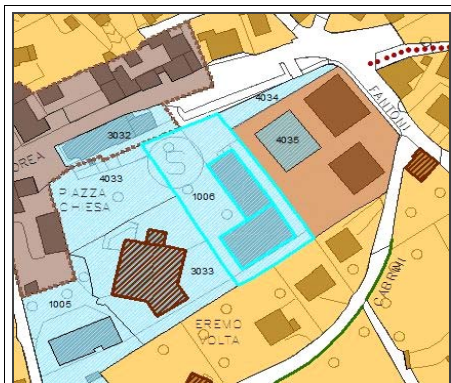
Note:



S1c	<b>CATEGORIA</b>
	SERVIZIO PER L'ISTRUZIONE
	numero servizio <input type="text" value="1006"/>



Inquadramento



Estratto P.G.T.



Ortofoto



Fotografia

<b>tipologia del servizio</b>
Scuola elementare comunale di Dorga

<b>localizzazione</b>
via Andrea Fantoni

<b>regime di proprietà</b>
<input type="text" value="privato"/>
<input type="text" value="pubblico"/>
altro: <input type="text"/>

<b>caratteristiche dimensionali</b>		
<b>s.l.p.</b>	<input type="text" value="1893,68"/>	<b>mq</b>
<b>area di pertinenza</b>	<input type="text" value="1552,77"/>	<b>mq</b>
<b>TOTALE</b>	<input type="text" value="3446,45"/>	<b>mq</b>

<input type="text" value="convenzionato"/>
<input type="text" value="non convenzionato"/>

<b>Stato attuazione</b>			
<input type="text" value="esistente"/>	<input type="text" value="attuato"/>	<input type="text" value="in att."/>	<input type="text" value="non att."/>

<b>previsioni di piano</b>		
<input type="text" value="servizi per terziario"/>	<input type="text" value="servizi per industria"/>	<input type="text" value="servizi alla popolazione"/>

**EFFICIENZA**

<b>Stato di conservazione</b> (D.M. 9/10/78)		
<input type="text" value="NORMALE"/>	<input type="text" value="MEDIOCRE"/>	<input type="text" value="SCADENTE"/>
<input type="text" value="TUTTO"/>	<input type="text" value="IN PARTE"/>	

<b>Sicurezza impianti</b>		
Presenza dichiarazione conformità	<input type="text" value="SI"/>	<input type="text" value="NO"/>
	<input type="text" value="Parziale"/>	<input type="text" value="Non Soggetta"/>

<b>Barriere architettoniche</b> (L.13/89, L.R.n.6)		
Presenza dichiarazione conformità	<input type="text" value="SI"/>	<input type="text" value="NO"/>
	<input type="text" value="Parziale"/>	<input type="text" value="Non Soggetta"/>

<b>Sicurezza antincendio</b>		
Presenza conformità prevenzione incendi	<input type="text" value="SI"/>	<input type="text" value="NO"/>
	<input type="text" value="Parziale"/>	<input type="text" value="Non Soggetta"/>

<b>interventi programati</b>			
<input type="text" value="SI"/>	<input type="text" value="Sicurezza Impianti"/>	<input type="text" value="Certificato Protezione Incendi"/>	<input type="text" value="Barriere Architettoniche"/>
<input type="text" value="NO"/>			

**INTEGRAZIONE**

<b>Mezzi di trasporto</b>		
<input type="text" value="SI"/>	<input type="text" value="NO"/>	<input type="text" value="NON INFLUENTE"/>

<b>Destinazione prevalente del contesto</b>	
R	Residenziale
I/A	Industriale/Artigianato
T/C	Terziario/Commercio
S	Standard
A	Agricolo

<b>Parcheggi</b>		
<input type="text" value="SI"/>	<input type="text" value="NO"/>	<input type="text" value="NON INFLUENTE"/>

<b>Presenza servizi integrati alla funzione</b>		
<input type="text" value="SI"/>	<input type="text" value="NO"/>	<input type="text" value="NON INFLUENTE"/>

**FRUIZIONE**

<b>Bacino di utenza</b>	
<input type="text" value="COMUNALE"/>	<input type="text" value="SOVRACOMUNALE"/>

<b>Utilizzazione</b>	
<input type="text" value="QUOTIDIANA"/>	<input type="text" value="SALTUARIA"/>

**VALUTAZIONE QUALITATIVA DEL SERVIZIO**

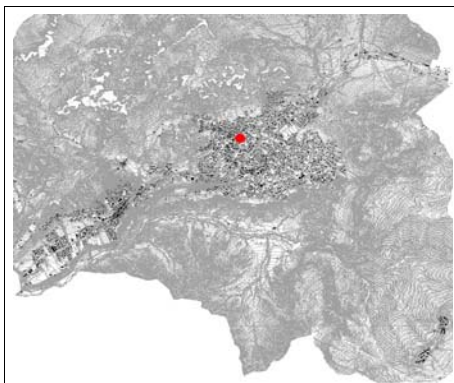
<b>Efficienza</b>	<input type="text" value="0,5"/>	<input type="text" value="0,8"/>	<input type="text" value="1,0"/>
<b>Integrazione</b>	<input type="text" value="0,5"/>	<input type="text" value="0,8"/>	<input type="text" value="1,0"/>
<b>Fruizione</b>	<input type="text" value="0,5"/>	<input type="text" value="0,8"/>	<input type="text" value="1,0"/>

giudizio mediato	<b>0,5</b>
------------------	------------

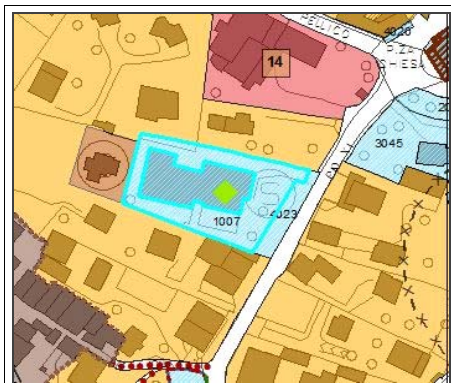
<b>TOTALE sup. reale</b>
<b>1723,225</b>

**Note:** Edificio scolastico in disuso. Progetto di ristrutturazione urbanistica

S1c	<b>CATEGORIA</b>
	SERVIZIO PER L'ISTRUZIONE
	numero servizio <input type="text" value="1007"/>



Inquadramento



Estratto P.G.T.



Ortofoto



Fotografia

<b>tipologia del servizio</b>
Scuola elementare di Bratto

<b>localizzazione</b>
viale Pio XI

<b>regime di proprietà</b>
<input type="text" value="privato"/>
<input type="text" value="pubblico"/>
altro: <input type="text"/>

<b>caratteristiche dimensionali</b>		
<b>s.l.p.</b>	<input type="text" value="1724,06"/>	<b>mq</b>
<b>area di pertinenza</b>	<input type="text" value="1565,36"/>	<b>mq</b>
<b>TOTALE</b>	<input type="text" value="3289,42"/>	<b>mq</b>

<input type="text" value="convenzionato"/>
<input type="text" value="non convenzionato"/>

<b>Stato attuazione</b>			
<input type="text" value="esistente"/>	<input type="text" value="attuato"/>	<input type="text" value="in att."/>	<input type="text" value="non att."/>

<b>previsioni di piano</b>		
<input type="text" value="servizi per terziario"/>	<input type="text" value="servizi per industria"/>	<input type="text" value="servizi alla popolazione"/>

**EFFICIENZA**

<b>Stato di conservazione</b> (D.M. 9/10/78)		
<input type="text" value="NORMALE"/>	<input type="text" value="MEDIOCRE"/>	<input type="text" value="SCADENTE"/>
<input type="text" value="TUTTO"/>	<input type="text" value="IN PARTE"/>	

<b>Sicurezza impianti</b>		
Presenza dichiarazione conformità	<input type="text" value="SI"/>	<input type="text" value="NO"/>
	<input type="text" value="Parziale"/>	<input type="text" value="Non Soggetta"/>

<b>Barriere architettoniche</b> (L.13/89, L.R.n.6)		
Presenza dichiarazione conformità	<input type="text" value="SI"/>	<input type="text" value="NO"/>
	<input type="text" value="Parziale"/>	<input type="text" value="Non Soggetta"/>

<b>Sicurezza antincendio</b>		
Presenza conformità prevenzione incendi	<input type="text" value="SI"/>	<input type="text" value="NO"/>
	<input type="text" value="Parziale"/>	<input type="text" value="Non Soggetta"/>

<b>interventi programati</b>			
<input type="text" value="SI"/>	<input type="text" value="NO"/>	<input type="text" value="Sicurezza Impianti"/>	<input type="text" value="Certificato Protezione Incendi"/>
<input type="text" value="SI"/>	<input type="text" value="NO"/>	<input type="text" value="Barriere Architettoniche"/>	

**INTEGRAZIONE**

<b>Mezzi di trasporto</b>		
<input type="text" value="SI"/>	<input type="text" value="NO"/>	<input type="text" value="NON INFLUENTE"/>

<b>Destinazione prevalente del contesto</b>	
R	Residenziale
I/A	Industriale/Artigianato
T/C	Terziario/Commercio
S	Standard
A	Agricolo

<b>Parcheggi</b>		
<input type="text" value="SI"/>	<input type="text" value="NO"/>	<input type="text" value="NON INFLUENTE"/>

<b>Presenza servizi integrati alla funzione</b>		
<input type="text" value="SI"/>	<input type="text" value="NO"/>	<input type="text" value="NON INFLUENTE"/>

**FRUIZIONE**

<b>Bacino di utenza</b>	
<input type="text" value="COMUNALE"/>	<input type="text" value="SOVRACOMUNALE"/>

<b>Utilizzazione</b>	
<input type="text" value="QUOTIDIANA"/>	<input type="text" value="SALTUARIA"/>

**VALUTAZIONE QUALITATIVA DEL SERVIZIO**

<b>Efficienza</b>	<input type="text" value="0,5"/>	<input type="text" value="0,8"/>	<input type="text" value="1,0"/>
<b>Integrazione</b>	<input type="text" value="0,5"/>	<input type="text" value="0,8"/>	<input type="text" value="1,0"/>
<b>Fruizione</b>	<input type="text" value="0,5"/>	<input type="text" value="0,8"/>	<input type="text" value="1,0"/>

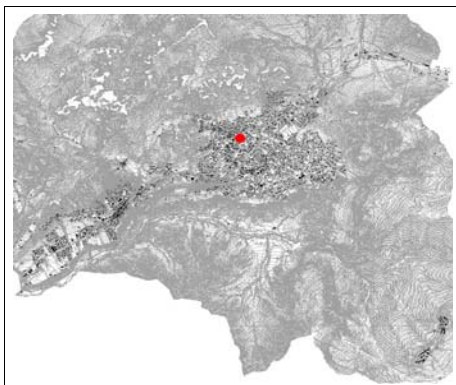
giudizio mediato	<b>0,7</b>
------------------	------------

<b>TOTALE sup. reale</b>
<b>2302.594</b>

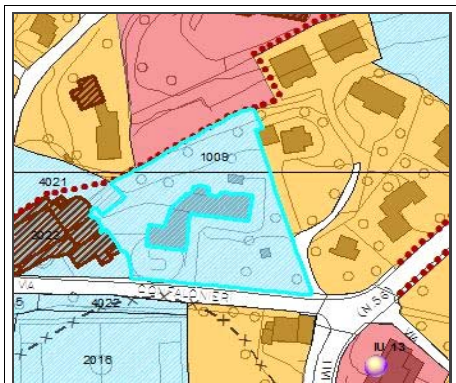
**Note:** Edificio prossimo alla dismissione, inserito nel programma delle alienazioni



S1b	<b>CATEGORIA</b>
	SERVIZIO PER L'ISTRUZIONE
	numero servizio <input type="text" value="1009"/>



Inquadramento



Estratto P.G.T.



Ortofoto



Fotografia

<b>tipologia del servizio</b>
Scuola materna Bice Ausenda - Parrocchia Bratto

<b>localizzazione</b>
via Confalonieri

<b>regime di proprietà</b>
<input type="radio"/> privato <input type="radio"/> pubblico altro: <input type="text"/>

<b>caratteristiche dimensionali</b>		
s.i.p.	<input type="text" value="1110,38"/>	mq
area di pertinenza	<input type="text" value="3914,27"/>	mq
<b>TOTALE</b>	<input type="text" value="5024,65"/>	mq

<input type="checkbox"/> convenzionato
<input type="checkbox"/> non convenzionato

<b>Stato attuazione</b>			
<input type="checkbox"/> esistente	<input type="checkbox"/> attuato	<input type="checkbox"/> in att.	<input type="checkbox"/> non att.

<b>previsioni di piano</b>		
<input type="checkbox"/> servizi per terziario	<input type="checkbox"/> servizi per industria	<input type="checkbox"/> servizi alla popolazione

**EFFICIENZA**

<b>Stato di conservazione</b> (D.M. 9/10/78)		
<input type="checkbox"/> NORMALE	<input type="checkbox"/> MEDIOCRE	<input type="checkbox"/> SCADENTE
<input type="checkbox"/> TUTTO		<input type="checkbox"/> IN PARTE

<b>Sicurezza impianti</b>		
Presenza dichiarazione conformità	<input type="checkbox"/> SI	<input type="checkbox"/> NO
	<input type="checkbox"/> Parziale	<input type="checkbox"/> Non Soggetta

<b>Barriere architettoniche</b> (L.13/89, L.R.n.6)		
Presenza dichiarazione conformità	<input type="checkbox"/> SI	<input type="checkbox"/> NO
	<input type="checkbox"/> Parziale	<input type="checkbox"/> Non Soggetta

<b>Sicurezza antincendio</b>		
Presenza conformità prevenzione incendi	<input type="checkbox"/> SI	<input type="checkbox"/> NO
	<input type="checkbox"/> Parziale	<input type="checkbox"/> Non Soggetta

<b>interventi programati</b>			
<input type="checkbox"/> SI	<input type="checkbox"/> Sicurezza Impianti	<input type="checkbox"/> Certificato Protezione Incendi	<input type="checkbox"/> Barriere Architettoniche
<input type="checkbox"/> NO			

**INTEGRAZIONE**

<b>Mezzi di trasporto</b>		
<input type="checkbox"/> SI	<input type="checkbox"/> NO	<input type="checkbox"/> NON INFLUENTE

<b>Destinazione prevalente del contesto</b>	
R	Residenziale
I/A	Industriale/Artigianato
T/C	Terziario/Commercio
S	Standard
A	Agricolo

<b>Parcheggi</b>		
<input type="checkbox"/> SI	<input type="checkbox"/> NO	<input type="checkbox"/> NON INFLUENTE

<b>Presenza servizi integrati alla funzione</b>		
<input type="checkbox"/> SI	<input type="checkbox"/> NO	<input type="checkbox"/> NON INFLUENTE

**FRUIZIONE**

<b>Bacino di utenza</b>	
<input type="checkbox"/> COMUNALE	<input type="checkbox"/> SOVRACOMUNALE

<b>Utilizzazione</b>	
<input type="checkbox"/> QUOTIDIANA	<input type="checkbox"/> SALTUARIA

**VALUTAZIONE QUALITATIVA DEL SERVIZIO**

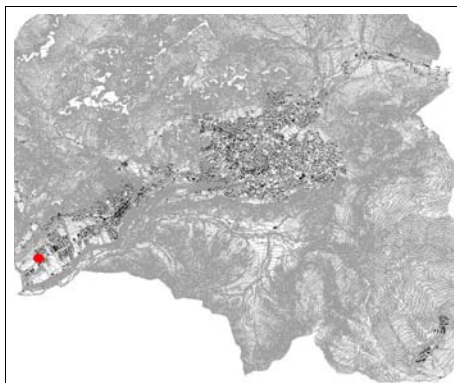
Efficienza	<input type="text" value="0,5"/>	<input type="text" value="0,8"/>	<input type="text" value="1,0"/>
Integrazione	<input type="text" value="0,5"/>	<input type="text" value="0,8"/>	<input type="text" value="1,0"/>
Fruizione	<input type="text" value="0,5"/>	<input type="text" value="0,8"/>	<input type="text" value="1,0"/>

giudizio mediato	0,93333
	33

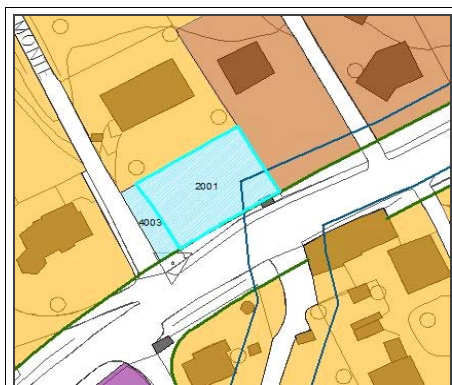
<b>TOTALE sup. reale</b>
4689,673

Note:

<b>S2a</b>	<b>CATEGORIA</b>
	SERVIZIO PER IL VERDE
	<b>numero servizio</b> <input type="text" value="2001"/>



Inquadramento



Estratto P.G.T.



Ortofoto



Fotografia

<b>tipologia del servizio</b>
Il giardinetto del Re Leone

<b>regime di proprietà</b>
<input type="text" value="privato"/>
<input type="text" value="pubblico"/>
altro: <input type="text"/>

<input type="text" value="convenzionato"/>
<input type="text" value="non convenzionato"/>

<b>previsioni di piano</b>		
<input type="text" value="servizi per terziario"/>	<input type="text" value="servizi per industria"/>	<input type="text" value="servizi alla popolazione"/>

<b>localizzazione</b>
via Risorgimento

<b>caratteristiche dimensionali</b>		
s.i.p.	<input type="text" value="0"/>	mq
area di pertinenza	<input type="text" value="636,02"/>	mq
<b>TOTALE</b>	<input type="text" value="636,02"/>	mq

<b>Stato attuazione</b>			
<input type="text" value="esistente"/>	<input type="text" value="attuato"/>	<input type="text" value="in att."/>	<input type="text" value="non att."/>

### EFFICIENZA

<b>Stato di conservazione</b> (D.M. 9/10/78)		
<input type="text" value="NORMALE"/>	<input type="text" value="MEDIOCRE"/>	<input type="text" value="SCADENTE"/>
<input type="text" value="TUTTO"/>	<input type="text" value="IN PARTE"/>	

<b>Barriere architettoniche</b> (L.13/89, L.R.n.6)		
Presenza dichiarazione conformità	<input type="text" value="SI"/>	<input type="text" value="NO"/>
	<input type="text" value="Parziale"/>	<input type="text" value="Non Soggetta"/>

<b>Sicurezza impianti</b>		
Presenza dichiarazione conformità	<input type="text" value="SI"/>	<input type="text" value="NO"/>
	<input type="text" value="Parziale"/>	<input type="text" value="Non Soggetta"/>

<b>Sicurezza antincendio</b>		
Presenza conformità prevenzione incendi	<input type="text" value="SI"/>	<input type="text" value="NO"/>
	<input type="text" value="Parziale"/>	<input type="text" value="Non Soggetta"/>

<b>interventi programati</b>			
<input type="text" value="SI"/>	<input type="text" value="Sicurezza Impianti"/>	<input type="text" value="Certificato Protezione Incendi"/>	<input type="text" value="Barriere Architettoniche"/>
<input type="text" value="NO"/>			

### INTEGRAZIONE

<b>Mezzi di trasporto</b>		
<input type="text" value="SI"/>	<input type="text" value="NO"/>	<input type="text" value="NON INFLUENTE"/>

<b>Parcheggi</b>		
<input type="text" value="SI"/>	<input type="text" value="NO"/>	<input type="text" value="NON INFLUENTE"/>

<b>Presenza servizi integrati alla funzione</b>		
<input type="text" value="SI"/>	<input type="text" value="NO"/>	<input type="text" value="NON INFLUENTE"/>

<b>Destinazione prevalente del contesto</b>	
R	<input type="text" value="Residenziale"/>
I/A	<input type="text" value="Industriale/Artigianato"/>
T/C	<input type="text" value="Terziario/Commercio"/>
S	<input type="text" value="Standard"/>
A	<input type="text" value="Agricolo"/>

### FRUIZIONE

<b>Bacino di utenza</b>	
<input type="text" value="COMUNALE"/>	<input type="text" value="SOVRACOMUNALE"/>

<b>Utilizzazione</b>	
<input type="text" value="QUOTIDIANA"/>	<input type="text" value="SALTUARIA"/>

### VALUTAZIONE QUALITATIVA DEL SERVIZIO

<b>Efficienza</b>	<input type="text" value="0,5"/>	<input type="text" value="0,8"/>	<input type="text" value="1,0"/>	<b>giudizio mediato</b>	<b>0,8</b>
<b>Integrazione</b>	<input type="text" value="0,5"/>	<input type="text" value="0,8"/>	<input type="text" value="1,0"/>		
<b>Fruizione</b>	<input type="text" value="0,5"/>	<input type="text" value="0,8"/>	<input type="text" value="1,0"/>	<b>TOTALE sup. reale</b>	
				<b>508.816</b>	

<b>Note:</b>
--------------



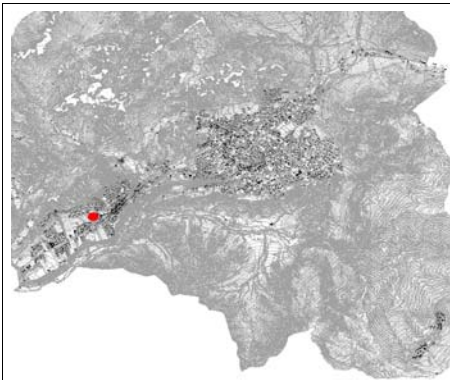
S2b

## CATEGORIA

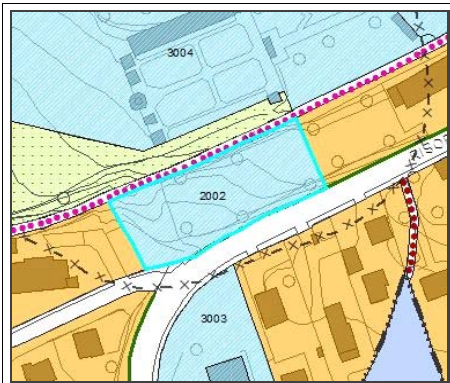
SERVIZIO PER IL VERDE

numero servizio

2002




Inquadramento



Estratto P.G.T.



Ortofoto



Fotografia

## tipologia del servizio

Verde non attrezzato

## localizzazione

via Vittorio Emanuele II

## regime di proprietà

privato

pubblico

altro: da acquisire

## caratteristiche dimensionali

s.l.p. 0 mq

area di pertinenza 1859,85 mq

TOTALE 1859,85 mq

convenzionato

non convenzionato

## Stato attuazione

esistente  attuato  in att.  non att. 

## previsioni di piano

servizi per terziario servizi per industria servizi alla popolazione 

## EFFICIENZA

## Stato di conservazione (D.M. 9/10/78)

NORMALE  MEDIOCRE  SCADENTE TUTTO  IN PARTE 

## Sicurezza impianti

Presenza  
dichiarazione  
conformitàSI NO Parziale Non Soggetta 

## Barriere architettoniche (L.13/89, L.R.n.6)

Presenza  
dichiarazione  
conformitàSI NO Parziale Non Soggetta 

## Sicurezza antincendio

Presenza  
conformità  
prevenzione incendiSI NO Parziale Non Soggetta 

## interventi programmati

SI Sicurezza Impianti Certificato Protezione Incendi Barriere Architettoniche NO 

## INTEGRAZIONE

## Mezzi di trasporto

SI NO NON INFLUENTE 

## Parcheggi

SI NO NON INFLUENTE 

## Presenza servizi integrati alla funzione

SI NO NON INFLUENTE 

## Destinazione prevalente del contesto

R Residenziale I/A Industriale/Artigianato T/C Terziario/Commercio S Standard A Agricolo 

## FRUIZIONE

## Bacino di utenza

COMUNALE SOVRACOMUNALE 

## Utilizzazione

QUOTIDIANA SALTUARIA 

## VALUTAZIONE QUALITATIVA DEL SERVIZIO

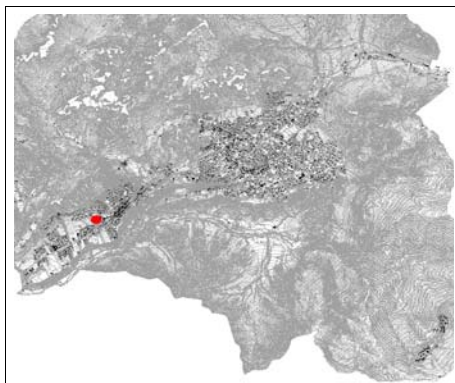
Efficienza  0,5  0,8  1,0Integrazione  0,5  0,8  1,0Fruizione  0,5  0,8  1,0giudizio  
mediato0,86666  
66

TOTALE sup. reale

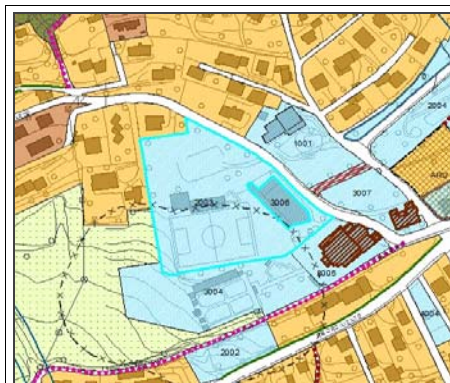
1611,87

Note: verde non attrezzato - difficilmente accessibile

<b>S2c</b>	<b>CATEGORIA</b>
	SERVIZIO PER IL VERDE
	numero servizio <input type="text" value="2003"/>



Inquadramento



Estratto P.G.T.



Ortofoto



Fotografia

<b>tipologia del servizio</b>
Campo da calcio dell'oratorio

<b>localizzazione</b>
via S.Bernardo

<b>regime di proprietà</b>
<input type="text" value="privato"/>
<input type="text" value="pubblico"/>
altro: <input type="text" value="proprietà della parrocchia"/>

<b>caratteristiche dimensionali</b>	
s.l.p.	<input type="text" value="0"/> mq
area di pertinenza	<input type="text" value="10816,09"/> mq
<b>TOTALE</b>	<input type="text" value="10816,09"/> mq

<input type="text" value="convenzionato"/>
<input checked="" type="text" value="non convenzionato"/>

<b>Stato attuazione</b>			
<input type="text" value="esistente"/>	<input type="text" value="attuato"/>	<input type="text" value="in att."/>	<input type="text" value="non att."/>

<b>previsioni di piano</b>		
<input type="text" value="servizi per terziario"/>	<input type="text" value="servizi per industria"/>	<input type="text" value="servizi alla popolazione"/>

**EFFICIENZA**

<b>Stato di conservazione</b> (D.M. 9/10/78)		
<input type="text" value="NORMALE"/>	<input type="text" value="MEDIOCRE"/>	<input type="text" value="SCADENTE"/>
<input type="text" value="TUTTO"/>	<input type="text" value="IN PARTE"/>	

<b>Sicurezza impianti</b>		
Presenza dichiarazione conformità	<input type="text" value="SI"/>	<input type="text" value="NO"/>
	<input type="text" value="Parziale"/>	<input type="text" value="Non Soggetta"/>

<b>Barriere architettoniche</b> (L.13/89, L.R.n.6)		
Presenza dichiarazione conformità	<input type="text" value="SI"/>	<input type="text" value="NO"/>
	<input type="text" value="Parziale"/>	<input type="text" value="Non Soggetta"/>

<b>Sicurezza antincendio</b>		
Presenza conformità prevenzione incendi	<input type="text" value="SI"/>	<input type="text" value="NO"/>
	<input type="text" value="Parziale"/>	<input type="text" value="Non Soggetta"/>

<b>interventi programati</b>			
<input type="text" value="SI"/>	<input type="text" value="Sicurezza Impianti"/>	<input type="text" value="Certificato Protezione Incendi"/>	<input type="text" value="Barriere Architettoniche"/>
<input type="text" value="NO"/>			

**INTEGRAZIONE**

<b>Mezzi di trasporto</b>		
<input type="text" value="SI"/>	<input type="text" value="NO"/>	<input type="text" value="NON INFLUENTE"/>

<b>Destinazione prevalente del contesto</b>	
R	<input type="text" value="Residenziale"/>
I/A	<input type="text" value="Industriale/Artigianato"/>
T/C	<input type="text" value="Terziario/Commercio"/>
S	<input type="text" value="Standard"/>
A	<input type="text" value="Agricolo"/>

<b>Parcheggi</b>		
<input type="text" value="SI"/>	<input type="text" value="NO"/>	<input type="text" value="NON INFLUENTE"/>

<b>Presenza servizi integrati alla funzione</b>		
<input type="text" value="SI"/>	<input type="text" value="NO"/>	<input type="text" value="NON INFLUENTE"/>

**FRUIZIONE**

<b>Bacino di utenza</b>	
<input type="text" value="COMUNALE"/>	<input type="text" value="SOVRACOMUNALE"/>

<b>Utilizzazione</b>	
<input type="text" value="QUOTIDIANA"/>	<input type="text" value="SALTUARIA"/>

**VALUTAZIONE QUALITATIVA DEL SERVIZIO**

Efficienza	<input type="text" value="0,5"/>	<input checked="" type="text" value="0,8"/>	<input type="text" value="1,0"/>
Integrazione	<input type="text" value="0,5"/>	<input checked="" type="text" value="0,8"/>	<input type="text" value="1,0"/>
Fruizione	<input type="text" value="0,5"/>	<input checked="" type="text" value="0,8"/>	<input type="text" value="1,0"/>

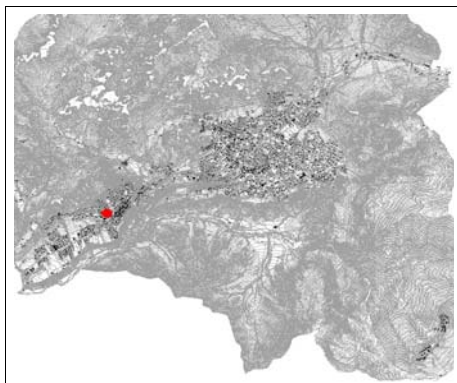
giudizio mediato	<input type="text" value="0,8"/>
------------------	----------------------------------

<b>TOTALE sup. reale</b>	
<input type="text" value="8652.872"/>	

**Note:** Campo da calcio, da pallavolo



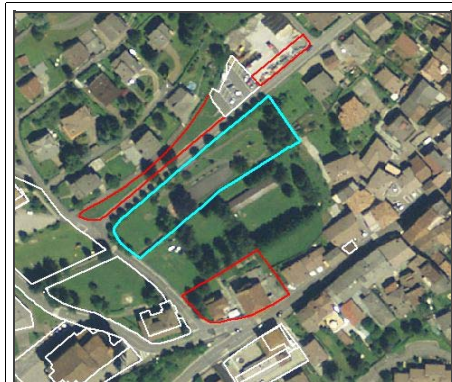
<b>S2a</b>	<b>CATEGORIA</b>
	SERVIZIO PER IL VERDE
	<b>numero servizio</b> <input type="text" value="2004"/>



Inquadramento



Estratto P.G.T.



Ortofoto



Fotografia

<b>tipologia del servizio</b>
Il giardinetto del Piccolo Principe

<b>regime di proprietà</b>
<input type="text" value="privato"/>
<input type="text" value="pubblico"/>
altro: <input type="text"/>

<input type="text" value="convenzionato"/>
<input type="text" value="non convenzionato"/>

<b>previsioni di piano</b>		
<input type="text" value="servizi per terziario"/>	<input type="text" value="servizi per industria"/>	<input type="text" value="servizi alla popolazione"/>

**EFFICIENZA**

<b>Stato di conservazione</b> (D.M. 9/10/78)		
<input type="text" value="NORMALE"/>	<input type="text" value="MEDIOCRE"/>	<input type="text" value="SCADENTE"/>
<input type="text" value="TUTTO"/>	<input type="text" value="IN PARTE"/>	

<b>Barriere architettoniche</b> (L.13/89, L.R.n.6)		
Presenza dichiarazione conformità	<input type="text" value="SI"/>	<input type="text" value="NO"/>
	<input type="text" value="Parziale"/>	<input type="text" value="Non Soggetta"/>

<b>Sicurezza impianti</b>		
Presenza dichiarazione conformità	<input type="text" value="SI"/>	<input type="text" value="NO"/>
	<input type="text" value="Parziale"/>	<input type="text" value="Non Soggetta"/>

<b>Sicurezza antincendio</b>		
Presenza conformità prevenzione incendi	<input type="text" value="SI"/>	<input type="text" value="NO"/>
	<input type="text" value="Parziale"/>	<input type="text" value="Non Soggetta"/>

<b>interventi programati</b>			
<input type="text" value="SI"/>	<input type="text" value="Sicurezza Impianti"/>	<input type="text" value="Certificato Protezione Incendi"/>	<input type="text" value="Barriere Architettoniche"/>
<input type="text" value="NO"/>			

**INTEGRAZIONE**

<b>Mezzi di trasporto</b>		
<input type="text" value="SI"/>	<input type="text" value="NO"/>	<input type="text" value="NON INFLUENTE"/>

<b>Parcheggi</b>		
<input type="text" value="SI"/>	<input type="text" value="NO"/>	<input type="text" value="NON INFLUENTE"/>

<b>Presenza servizi integrati alla funzione</b>		
<input type="text" value="SI"/>	<input type="text" value="NO"/>	<input type="text" value="NON INFLUENTE"/>

<b>Destinazione prevalente del contesto</b>	
R	<input type="text" value="Residenziale"/>
I/A	<input type="text" value="Industriale/Artigianato"/>
T/C	<input type="text" value="Terziario/Commercio"/>
S	<input type="text" value="Standard"/>
A	<input type="text" value="Agricolo"/>

**FRUIZIONE**

<b>Bacino di utenza</b>	
<input type="text" value="COMUNALE"/>	<input type="text" value="SOVRACOMUNALE"/>

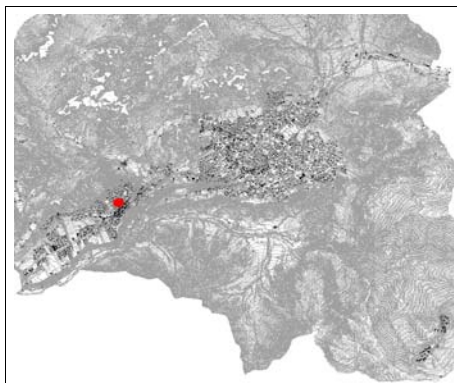
<b>Utilizzazione</b>	
<input type="text" value="QUOTIDIANA"/>	<input type="text" value="SALTUARIA"/>

**VALUTAZIONE QUALITATIVA DEL SERVIZIO**

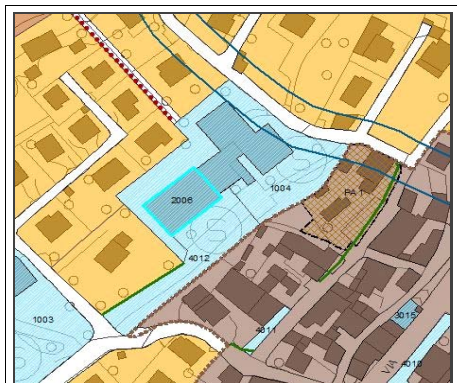
<b>Efficienza</b>	<input type="text" value="0,5"/>	<input type="text" value="0,8"/>	<input type="text" value="1,0"/>	giudizio mediato	<input type="text" value="1"/>
<b>Integrazione</b>	<input type="text" value="0,5"/>	<input type="text" value="0,8"/>	<input type="text" value="1,0"/>		
<b>Fruizione</b>	<input type="text" value="0,5"/>	<input type="text" value="0,8"/>	<input type="text" value="1,0"/>	<b>TOTALE sup. reale</b>	
				<input type="text" value="3371,76"/>	

Note:

<b>S2c</b>	<b>CATEGORIA</b>
	SERVIZIO PER IL VERDE
	numero servizio <input type="text" value="2006"/>



Inquadramento



Estratto P.G.T.



Ortofoto



Fotografia

<b>tipologia del servizio</b>
Palestra scuole

<b>localizzazione</b>
via Gianbattista Regalia

<b>regime di proprietà</b>
<input type="text" value="privato"/>
<input type="text" value="pubblico"/>
altro: <input type="text"/>

<b>caratteristiche dimensionali</b>		
<b>s.l.p.</b>	<input type="text" value="502,78"/>	<b>mq</b>
<b>area di pertinenza</b>	<input type="text" value="0"/>	<b>mq</b>
<b>TOTALE</b>		<input type="text" value="502,78"/> <b>mq</b>

<input type="text" value="convenzionato"/>
<input type="text" value="non convenzionato"/>

<b>Stato attuazione</b>			
<input type="text" value="esistente"/>	<input type="text" value="attuato"/>	<input type="text" value="in att."/>	<input type="text" value="non att."/>

<b>previsioni di piano</b>		
<input type="text" value="servizi per terziario"/>	<input type="text" value="servizi per industria"/>	<input type="text" value="servizi alla popolazione"/>

**EFFICIENZA**

<b>Stato di conservazione</b> (D.M. 9/10/78)		
<input type="text" value="NORMALE"/>	<input type="text" value="MEDIOCRE"/>	<input type="text" value="SCADENTE"/>
<input type="text" value="TUTTO"/>		<input type="text" value="IN PARTE"/>

<b>Sicurezza impianti</b>		
Presenza dichiarazione conformità	<input type="text" value="SI"/>	<input type="text" value="NO"/>
	<input type="text" value="Parziale"/>	<input type="text" value="Non Soggetta"/>

<b>Barriere architettoniche</b> (L.13/89, L.R.n.6)		
Presenza dichiarazione conformità	<input type="text" value="SI"/>	<input type="text" value="NO"/>
	<input type="text" value="Parziale"/>	<input type="text" value="Non Soggetta"/>

<b>Sicurezza antincendio</b>		
Presenza conformità prevenzione incendi	<input type="text" value="SI"/>	<input type="text" value="NO"/>
	<input type="text" value="Parziale"/>	<input type="text" value="Non Soggetta"/>

<b>interventi programati</b>			
<input type="text" value="SI"/>	<input type="text" value="NO"/>	<input type="text" value="Sicurezza Impianti"/>	<input type="text" value="Certificato Protezione Incendi"/>
<input type="text" value="NO"/>			<input type="text" value="Barriere Architettoniche"/>

**INTEGRAZIONE**

<b>Mezzi di trasporto</b>		
<input type="text" value="SI"/>	<input type="text" value="NO"/>	<input type="text" value="NON INFLUENTE"/>

<b>Destinazione prevalente del contesto</b>	
R	<input type="text" value="Residenziale"/>
I/A	<input type="text" value="Industriale/Artigianato"/>
T/C	<input type="text" value="Terziario/Commercio"/>
S	<input type="text" value="Standard"/>
A	<input type="text" value="Agricolo"/>

<b>Parcheggi</b>		
<input type="text" value="SI"/>	<input type="text" value="NO"/>	<input type="text" value="NON INFLUENTE"/>

<b>Presenza servizi integrati alla funzione</b>		
<input type="text" value="SI"/>	<input type="text" value="NO"/>	<input type="text" value="NON INFLUENTE"/>

**FRUIZIONE**

<b>Bacino di utenza</b>	
<input type="text" value="COMUNALE"/>	<input type="text" value="SOVRACOMUNALE"/>

<b>Utilizzazione</b>	
<input type="text" value="QUOTIDIANA"/>	<input type="text" value="SALTUARIA"/>

**VALUTAZIONE QUALITATIVA DEL SERVIZIO**

<b>Efficienza</b>	<input type="text" value="0,5"/>	<input type="text" value="0,8"/>	<input type="text" value="1,0"/>
<b>Integrazione</b>	<input type="text" value="0,5"/>	<input type="text" value="0,8"/>	<input type="text" value="1,0"/>
<b>Fruizione</b>	<input type="text" value="0,5"/>	<input type="text" value="0,8"/>	<input type="text" value="1,0"/>

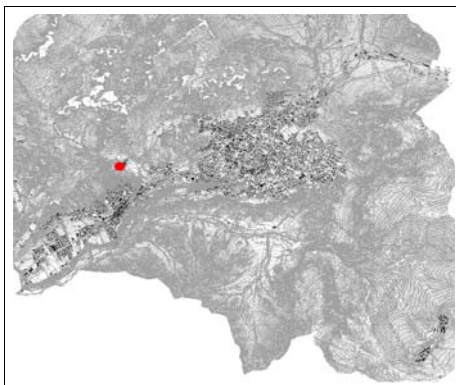
giudizio mediato	<b>0,76666</b>
	<b>67</b>

<b>TOTALE sup. reale</b>
<b>385.4647</b>

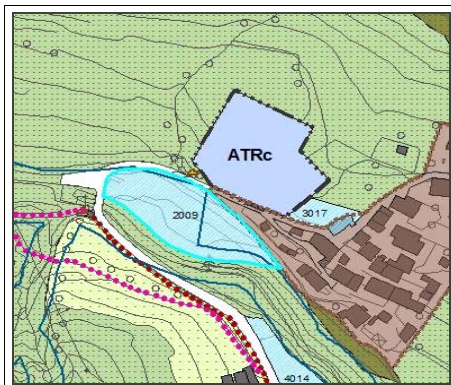
**Note:** Palestra a servizio della scuola media ed elementare - utilizzo anche extra scolastico



<b>S2a</b>	<b>CATEGORIA</b>
	SERVIZIO PER IL VERDE
	numero servizio <input type="text" value="2009"/>



Inquadramento



Estratto P.G.T.



Ortofoto



Fotografia

<b>tipologia del servizio</b>
Verde attrezzato

<b>localizzazione</b>
via Rusio

<b>regime di proprietà</b>
privato
pubblico
altro: Affitto

<b>caratteristiche dimensionali</b>	
s.l.p.	<input type="text" value="0"/> mq
area di pertinenza	<input type="text" value="3392,35"/> mq
<b>TOTALE</b>	<input type="text" value="3392,35"/> mq

convenzionato
non convenzionato

<b>Stato attuazione</b>			
esistente	attuato	in att.	non att.

<b>previsioni di piano</b>		
servizi per terziario	servizi per industria	servizi alla popolazione

**EFFICIENZA**

<b>Stato di conservazione</b> (D.M. 9/10/78)		
NORMALE	MEDIOCRE	SCADENTE
TUTTO	IN PARTE	

<b>Sicurezza impianti</b>		
Presenza dichiarazione conformità	SI	NO
	Parziale	Non Soggetta

<b>Barriere architettoniche</b> (L.13/89, L.R.n.6)		
Presenza dichiarazione conformità	SI	NO
	Parziale	Non Soggetta

<b>Sicurezza antincendio</b>		
Presenza conformità prevenzione incendi	SI	NO
	Parziale	Non Soggetta

<b>interventi programati</b>			
SI	Sicurezza Impianti	Certificato Protezione Incendi	Barriere Architettoniche
NO			

**INTEGRAZIONE**

<b>Mezzi di trasporto</b>		
SI	NO	NON INFLUENTE

<b>Destinazione prevalente del contesto</b>	
R	Residenziale
I/A	Industriale/Artigianato
T/C	Terziario/Commercio
S	Standard
A	Agricolo

<b>Parcheggi</b>		
SI	NO	NON INFLUENTE

<b>Presenza servizi integrati alla funzione</b>		
SI	NO	NON INFLUENTE

**FRUIZIONE**

<b>Bacino di utenza</b>	
COMUNALE	SOVRACOMUNALE

<b>Utilizzazione</b>	
QUOTIDIANA	SALTUARIA

**VALUTAZIONE QUALITATIVA DEL SERVIZIO**

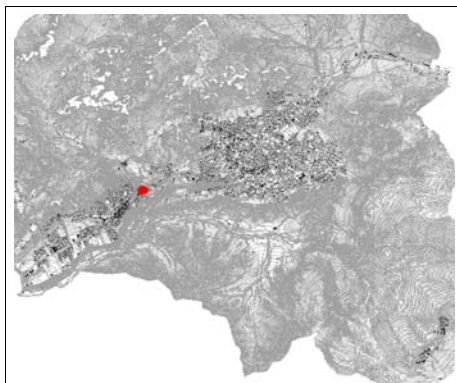
Efficienza	<input type="text" value="0,5"/>	<input type="text" value="0,8"/>	<input type="text" value="1,0"/>
Integrazione	<input type="text" value="0,5"/>	<input type="text" value="0,8"/>	<input type="text" value="1,0"/>
Fruizione	<input type="text" value="0,5"/>	<input type="text" value="0,8"/>	<input type="text" value="1,0"/>

giudizio mediato	<b>0,93333</b> <b>33</b>
------------------	-----------------------------

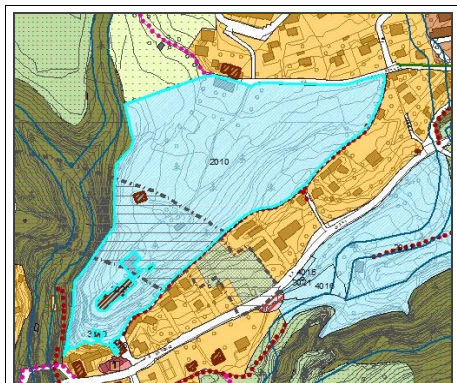
<b>TOTALE sup. reale</b>	<b>3166.193</b>
--------------------------	-----------------

**Note:** Utilizzazione stagionale

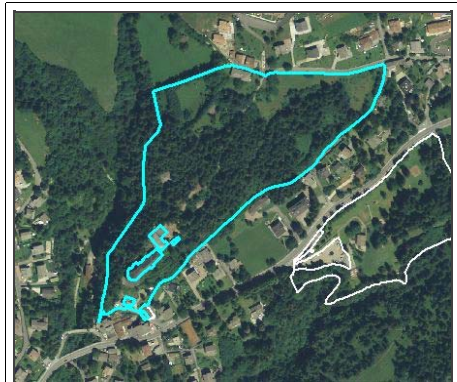
<b>S2e</b>	<b>CATEGORIA</b>
	SERVIZIO PER IL VERDE
	numero servizio <input type="text" value="2010"/>



Inquadramento



Estratto P.G.T.



Ortofoto



Fotografia

<b>tipologia del servizio</b>
Parco della Colonia Dalmine

<b>localizzazione</b>
area colonia Dalmine

<b>regime di proprietà</b>
<input type="text" value="privato"/>
<input type="text" value="pubblico"/>
altro: <input type="text"/>

<b>caratteristiche dimensionali</b>	
s.i.p.	<input type="text" value="0"/> mq
area di pertinenza	<input type="text" value="57378,42"/> mq
<b>TOTALE</b>	<input type="text" value="57378,42"/> mq

<input type="text" value="convenzionato"/>
<input type="text" value="non convenzionato"/>

<b>Stato attuazione</b>			
<input type="text" value="esistente"/>	<input type="text" value="attuato"/>	<input type="text" value="in att."/>	<input type="text" value="non att."/>

<b>previsioni di piano</b>		
<input type="text" value="servizi per terziario"/>	<input type="text" value="servizi per industria"/>	<input type="text" value="servizi alla popolazione"/>

**EFFICIENZA**

<b>Stato di conservazione</b> (D.M. 9/10/78)		
<input type="text" value="NORMALE"/>	<input type="text" value="MEDIOCRE"/>	<input type="text" value="SCADENTE"/>
<input type="text" value="TUTTO"/>		<input type="text" value="IN PARTE"/>

<b>Sicurezza impianti</b>	
Presenza dichiarazione conformità	<input type="text" value="SI"/> <input type="text" value="NO"/>
	<input type="text" value="Parziale"/> <input type="text" value="Non Soggetta"/>

<b>Barriere architettoniche</b> (L.13/89, L.R.n.6)		
Presenza dichiarazione conformità	<input type="text" value="SI"/> <input type="text" value="NO"/>	
	<input type="text" value="Parziale"/> <input type="text" value="Non Soggetta"/>	

<b>Sicurezza antincendio</b>	
Presenza conformità prevenzione incendi	<input type="text" value="SI"/> <input type="text" value="NO"/>
	<input type="text" value="Parziale"/> <input type="text" value="Non Soggetta"/>

<b>interventi programati</b>			
<input type="text" value="SI"/>	<input type="text" value="NO"/>	<input type="text" value="Sicurezza Impianti"/>	<input type="text" value="Certificato Protezione Incendi"/>
<input type="text" value="SI"/>	<input type="text" value="NO"/>	<input type="text" value="Barriere Architettoniche"/>	

**INTEGRAZIONE**

<b>Mezzi di trasporto</b>		
<input type="text" value="SI"/>	<input type="text" value="NO"/>	<input type="text" value="NON INFLUENTE"/>

<b>Destinazione prevalente del contesto</b>	
R	<input type="text" value="Residenziale"/>
I/A	<input type="text" value="Industriale/Artigianato"/>
T/C	<input type="text" value="Terziario/Commercio"/>
S	<input type="text" value="Standard"/>
A	<input type="text" value="Agricolo"/>

<b>Parcheggi</b>		
<input type="text" value="SI"/>	<input type="text" value="NO"/>	<input type="text" value="NON INFLUENTE"/>

<b>Presenza servizi integrati alla funzione</b>		
<input type="text" value="SI"/>	<input type="text" value="NO"/>	<input type="text" value="NON INFLUENTE"/>

**FRUIZIONE**

<b>Bacino di utenza</b>	
<input type="text" value="COMUNALE"/>	<input type="text" value="SOVRACOMUNALE"/>

<b>Utilizzazione</b>	
<input type="text" value="QUOTIDIANA"/>	<input type="text" value="SALTUARIA"/>

**VALUTAZIONE QUALITATIVA DEL SERVIZIO**

Efficienza	<input type="text" value="0,5"/>	<input type="text" value="0,8"/>	<input type="text" value="1,0"/>
Integrazione	<input type="text" value="0,5"/>	<input type="text" value="0,8"/>	<input type="text" value="1,0"/>
Fruizione	<input type="text" value="0,5"/>	<input type="text" value="0,8"/>	<input type="text" value="1,0"/>

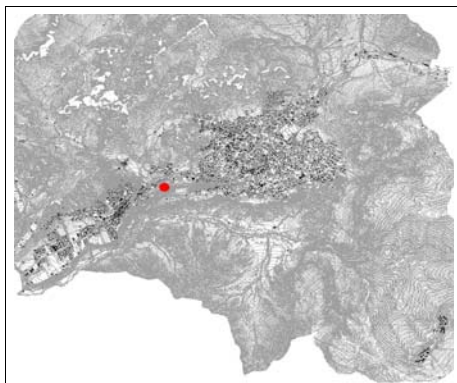
giudizio mediato	<input type="text" value="0,5"/>
------------------	----------------------------------

<b>TOTALE sup. reale</b>	<input type="text" value="28689,21"/>
--------------------------	---------------------------------------

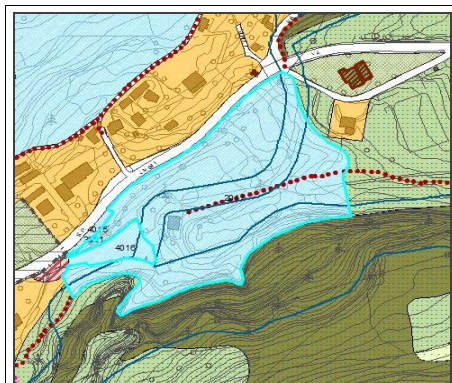
**Note:** Oggetto di riqualificazione



<b>S2a</b>	<b>CATEGORIA</b>
	SERVIZIO PER IL VERDE
	numero servizio <input type="text" value="2011"/>



Inquadramento



Estratto P.G.T.



Ortofoto



Fotografia

<b>tipologia del servizio</b>
Parco degli Alpini

<b>localizzazione</b>
via S. Antonio

<b>regime di proprietà</b>
<input type="text" value="privato"/>
<input type="text" value="pubblico"/>
altro: <input type="text"/>

<b>caratteristiche dimensionali</b>	
s.i.p.	<input type="text" value="0"/> mq
area di pertinenza	<input type="text" value="25885,02"/> mq
<b>TOTALE</b>	<input type="text" value="25885,02"/> mq

<input type="text" value="convenzionato"/>
<input type="text" value="non convenzionato"/>

<b>Stato attuazione</b>			
<input type="text" value="esistente"/>	<input type="text" value="attuato"/>	<input type="text" value="in att."/>	<input type="text" value="non att."/>

<b>previsioni di piano</b>		
<input type="text" value="servizi per terziario"/>	<input type="text" value="servizi per industria"/>	<input type="text" value="servizi alla popolazione"/>

**EFFICIENZA**

<b>Stato di conservazione</b> (D.M. 9/10/78)		
<input type="text" value="NORMALE"/>	<input type="text" value="MEDIOCRE"/>	<input type="text" value="SCADENTE"/>
<input type="text" value="TUTTO"/>	<input type="text" value="IN PARTE"/>	

<b>Sicurezza impianti</b>	
Presenza dichiarazione conformità	<input type="text" value="SI"/> <input type="text" value="NO"/>
	<input type="text" value="Parziale"/> <input type="text" value="Non Soggetta"/>

<b>Barriere architettoniche</b> (L.13/89, L.R.n.6)		
Presenza dichiarazione conformità	<input type="text" value="SI"/> <input type="text" value="NO"/>	
	<input type="text" value="Parziale"/> <input type="text" value="Non Soggetta"/>	

<b>Sicurezza antincendio</b>	
Presenza conformità prevenzione incendi	<input type="text" value="SI"/> <input type="text" value="NO"/>
	<input type="text" value="Parziale"/> <input type="text" value="Non Soggetta"/>

<b>interventi programati</b>			
<input type="text" value="SI"/>	<input type="text" value="NO"/>	<input type="text" value="Sicurezza Impianti"/>	<input type="text" value="Certificato Protezione Incendi"/>
<input type="text" value="NO"/>			<input type="text" value="Barriere Architettoniche"/>

**INTEGRAZIONE**

<b>Mezzi di trasporto</b>		
<input type="text" value="SI"/>	<input type="text" value="NO"/>	<input type="text" value="NON INFLUENTE"/>

<b>Destinazione prevalente del contesto</b>	
R	<input type="text" value="Residenziale"/>
I/A	<input type="text" value="Industriale/Artigianato"/>
T/C	<input type="text" value="Terziario/Commercio"/>
S	<input type="text" value="Standard"/>
A	<input type="text" value="Agricolo"/>

<b>Parcheggi</b>		
<input type="text" value="SI"/>	<input type="text" value="NO"/>	<input type="text" value="NON INFLUENTE"/>

<b>Presenza servizi integrati alla funzione</b>		
<input type="text" value="SI"/>	<input type="text" value="NO"/>	<input type="text" value="NON INFLUENTE"/>

**FRUIZIONE**

<b>Bacino di utenza</b>	
<input type="text" value="COMUNALE"/>	<input type="text" value="SOVRACOMUNALE"/>

<b>Utilizzazione</b>	
<input type="text" value="QUOTIDIANA"/>	<input type="text" value="SALTUARIA"/>

**VALUTAZIONE QUALITATIVA DEL SERVIZIO**

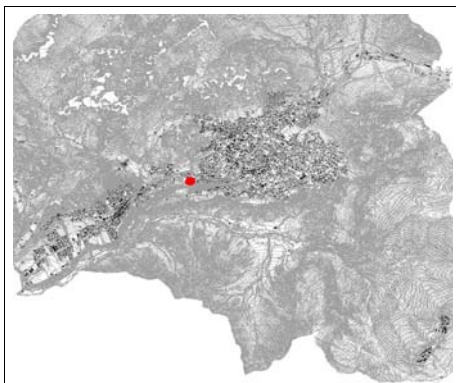
Efficienza	<input type="text" value="0,5"/>	<input type="text" value="0,8"/>	<input type="text" value="1,0"/>
Integrazione	<input type="text" value="0,5"/>	<input type="text" value="0,8"/>	<input type="text" value="1,0"/>
Fruizione	<input type="text" value="0,5"/>	<input type="text" value="0,8"/>	<input type="text" value="1,0"/>

giudizio mediato	<b>0,93333</b> <b>33</b>
------------------	-----------------------------

<b>TOTALE sup. reale</b>	<b>24159.35</b>
--------------------------	-----------------

Note:
-------

<b>S2a</b>	<b>CATEGORIA</b>
	SERVIZIO PER IL VERDE
	numero servizio <input type="text" value="2012"/>



Inquadramento



Estratto P.G.T.



Ortofoto



Fotografia

<b>tipologia del servizio</b>
Parco Bons en Chanblais

<b>localizzazione</b>
Via Rucola

<b>regime di proprietà</b>
<input type="text" value="privato"/>
<input type="text" value="pubblico"/>
altro: <input type="text"/>

<b>caratteristiche dimensionali</b>	
s.l.p.	<input type="text" value="0"/> mq
area di pertinenza	<input type="text" value="21844"/> mq
<b>TOTALE</b>	<input type="text" value="21844"/> mq

<input type="text" value="convenzionato"/>
<input type="text" value="non convenzionato"/>

<b>Stato attuazione</b>			
<input type="text" value="esistente"/>	<input type="text" value="attuato"/>	<input type="text" value="in att."/>	<input type="text" value="non att."/>

<b>previsioni di piano</b>		
<input type="text" value="servizi per terziario"/>	<input type="text" value="servizi per industria"/>	<input type="text" value="servizi alla popolazione"/>

**EFFICIENZA**

<b>Stato di conservazione</b> (D.M. 9/10/78)		
<input type="text" value="NORMALE"/>	<input type="text" value="MEDIOCRE"/>	<input type="text" value="SCADENTE"/>
<input type="text" value="TUTTO"/>		<input type="text" value="IN PARTE"/>

<b>Sicurezza impianti</b>	
Presenza dichiarazione conformità	<input type="text" value="SI"/> <input type="text" value="NO"/>
	<input type="text" value="Parziale"/> <input type="text" value="Non Soggetta"/>

<b>Barriere architettoniche</b> (L.13/89, L.R.n.6)		
Presenza dichiarazione conformità	<input type="text" value="SI"/> <input type="text" value="NO"/>	
	<input type="text" value="Parziale"/> <input type="text" value="Non Soggetta"/>	

<b>Sicurezza antincendio</b>	
Presenza conformità prevenzione incendi	<input type="text" value="SI"/> <input type="text" value="NO"/>
	<input type="text" value="Parziale"/> <input type="text" value="Non Soggetta"/>

<b>interventi programati</b>			
<input type="text" value="SI"/>	<input type="text" value="NO"/>	<input type="text" value="Sicurezza Impianti"/>	<input type="text" value="Certificato Protezione Incendi"/>
<input type="text" value="NO"/>			<input type="text" value="Barriere Architettoniche"/>

**INTEGRAZIONE**

<b>Mezzi di trasporto</b>		
<input type="text" value="SI"/>	<input type="text" value="NO"/>	<input type="text" value="NON INFLUENTE"/>

<b>Destinazione prevalente del contesto</b>	
R	<input type="text" value="Residenziale"/>
I/A	<input type="text" value="Industriale/Artigianato"/>
T/C	<input type="text" value="Terziario/Commercio"/>
S	<input type="text" value="Standard"/>
A	<input type="text" value="Agricolo"/>

<b>Parcheggi</b>		
<input type="text" value="SI"/>	<input type="text" value="NO"/>	<input type="text" value="NON INFLUENTE"/>

<b>Presenza servizi integrati alla funzione</b>		
<input type="text" value="SI"/>	<input type="text" value="NO"/>	<input type="text" value="NON INFLUENTE"/>

**FRUIZIONE**

<b>Bacino di utenza</b>	
<input type="text" value="COMUNALE"/>	<input type="text" value="SOVRACOMUNALE"/>

<b>Utilizzazione</b>	
<input type="text" value="QUOTIDIANA"/>	<input type="text" value="SALTUARIA"/>

**VALUTAZIONE QUALITATIVA DEL SERVIZIO**

Efficienza	<input type="text" value="0,5"/>	<input type="text" value="0,8"/>	<input type="text" value="1,0"/>
Integrazione	<input type="text" value="0,5"/>	<input type="text" value="0,8"/>	<input type="text" value="1,0"/>
Fruizione	<input type="text" value="0,5"/>	<input type="text" value="0,8"/>	<input type="text" value="1,0"/>

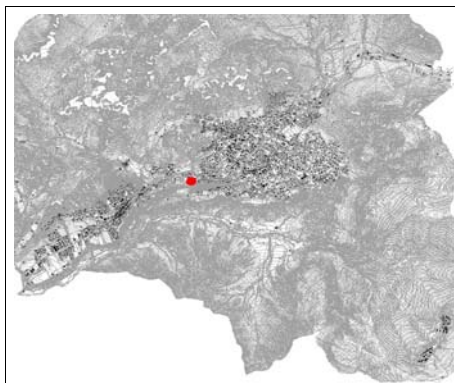
giudizio mediato	<input type="text" value="1"/>
------------------	--------------------------------

<b>TOTALE sup. reale</b>	
<input type="text" value="21844"/>	

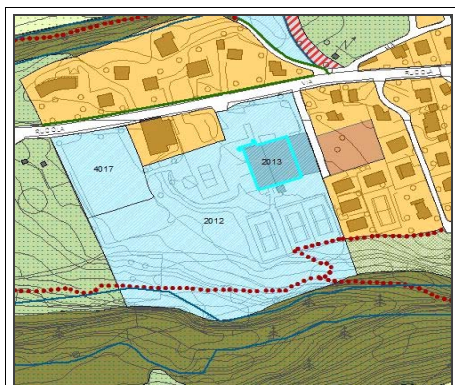
Note:



<b>S2a</b>	<b>CATEGORIA</b>
	SERVIZIO PER IL VERDE
	numero servizio <input type="text" value="2013"/>



Inquadramento



Estratto P.G.T.



Ortofoto



Fotografia

<b>tipologia del servizio</b>
Palestra Bons en Chanblais

<b>localizzazione</b>
via Rucola

<b>regime di proprietà</b>
<input type="text" value="privato"/>
<input type="text" value="pubblico"/>
altro: <input type="text"/>

<b>caratteristiche dimensionali</b>		
s.i.p.	<input type="text" value="1254"/>	mq
area di pertinenza	<input type="text" value="0"/>	mq
<b>TOTALE</b>	<input type="text" value="1254"/>	mq

<input type="text" value="convenzionato"/>
<input type="text" value="non convenzionato"/>

<b>Stato attuazione</b>			
<input type="text" value="esistente"/>	<input type="text" value="attuato"/>	<input type="text" value="in att."/>	<input type="text" value="non att."/>

<b>previsioni di piano</b>		
<input type="text" value="servizi per terziario"/>	<input type="text" value="servizi per industria"/>	<input type="text" value="servizi alla popolazione"/>

**EFFICIENZA**

<b>Stato di conservazione</b> (D.M. 9/10/78)		
<input type="text" value="NORMALE"/>	<input type="text" value="MEDIOCRE"/>	<input type="text" value="SCADENTE"/>
<input type="text" value="TUTTO"/>	<input type="text" value="IN PARTE"/>	

<b>Sicurezza impianti</b>		
Presenza dichiarazione conformità	<input type="text" value="SI"/>	<input type="text" value="NO"/>
	<input type="text" value="Parziale"/>	<input type="text" value="Non Soggetta"/>

<b>Barriere architettoniche</b> (L.13/89, L.R.n.6)		
Presenza dichiarazione conformità	<input type="text" value="SI"/>	<input type="text" value="NO"/>
	<input type="text" value="Parziale"/>	<input type="text" value="Non Soggetta"/>

<b>Sicurezza antincendio</b>		
Presenza conformità prevenzione incendi	<input type="text" value="SI"/>	<input type="text" value="NO"/>
	<input type="text" value="Parziale"/>	<input type="text" value="Non Soggetta"/>

<b>interventi programati</b>			
<input type="text" value="SI"/>	<input type="text" value="Sicurezza Impianti"/>	<input type="text" value="Certificato Protezione Incendi"/>	<input type="text" value="Barriere Architettoniche"/>
<input type="text" value="NO"/>			

**INTEGRAZIONE**

<b>Mezzi di trasporto</b>		
<input type="text" value="SI"/>	<input type="text" value="NO"/>	<input type="text" value="NON INFLUENTE"/>

<b>Destinazione prevalente del contesto</b>	
R	<input type="text" value="Residenziale"/>
I/A	<input type="text" value="Industriale/Artigianato"/>
T/C	<input type="text" value="Terziario/Commercio"/>
S	<input type="text" value="Standard"/>
A	<input type="text" value="Agricolo"/>

<b>Parcheggi</b>		
<input type="text" value="SI"/>	<input type="text" value="NO"/>	<input type="text" value="NON INFLUENTE"/>

<b>Presenza servizi integrati alla funzione</b>		
<input type="text" value="SI"/>	<input type="text" value="NO"/>	<input type="text" value="NON INFLUENTE"/>

**FRUIZIONE**

<b>Bacino di utenza</b>	
<input type="text" value="COMUNALE"/>	<input type="text" value="SOVRACOMUNALE"/>

<b>Utilizzazione</b>	
<input type="text" value="QUOTIDIANA"/>	<input type="text" value="SALTUARIA"/>

**VALUTAZIONE QUALITATIVA DEL SERVIZIO**

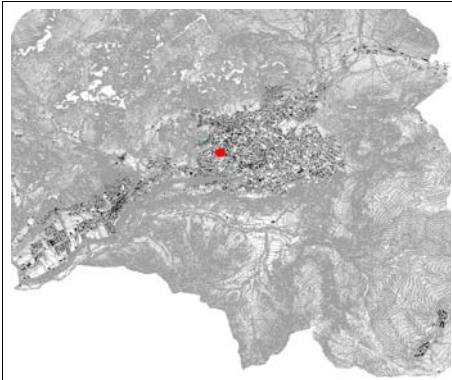
Efficienza	<input type="text" value="0,5"/>	<input type="text" value="0,8"/>	<input type="text" value="1,0"/>
Integrazione	<input type="text" value="0,5"/>	<input type="text" value="0,8"/>	<input type="text" value="1,0"/>
Fruizione	<input type="text" value="0,5"/>	<input type="text" value="0,8"/>	<input type="text" value="1,0"/>

giudizio mediato	<input type="text" value="1"/>
------------------	--------------------------------

<b>TOTALE sup. reale</b>	
<input type="text" value="1254"/>	

**Note:** palestra, campi da tennis di cui uno coperto, altri campetti

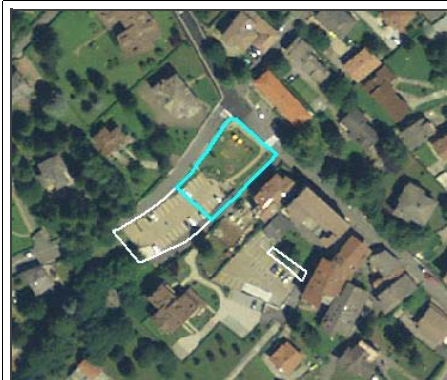
<b>S2a</b>	<b>CATEGORIA</b>
	SERVIZIO PER IL VERDE
	numero servizio <input type="text" value="2014"/>



Inquadramento



Estratto P.G.T.



Ortofoto



Fotografia

<b>tipologia del servizio</b>
Il giardinetto di Gulliver

<b>regime di proprietà</b>
<input type="text" value="privato"/>
<input type="text" value="pubblico"/>
altro: <input type="text"/>

<input type="text" value="convenzionato"/>
<input type="text" value="non convenzionato"/>

<b>previsioni di piano</b>		
<input type="text" value="servizi per terziario"/>	<input type="text" value="servizi per industria"/>	<input type="text" value="servizi alla popolazione"/>

<b>localizzazione</b>	
<input type="text" value="via Volta"/>	

<b>caratteristiche dimensionali</b>	
s.i.p.	<input type="text" value="0"/> mq
area di pertinenza	<input type="text" value="967,32"/> mq
<b>TOTALE</b>	<input type="text" value="967,32"/> mq

<b>Stato attuazione</b>			
<input type="text" value="esistente"/>	<input type="text" value="attuato"/>	<input type="text" value="in att."/>	<input type="text" value="non att."/>

### EFFICIENZA

<b>Stato di conservazione</b> (D.M. 9/10/78)		
<input type="text" value="NORMALE"/>	<input type="text" value="MEDIOCRE"/>	<input type="text" value="SCADENTE"/>
<input type="text" value="TUTTO"/>		<input type="text" value="IN PARTE"/>

<b>Barriere architettoniche</b> (L.13/89, L.R.n.6)		
Presenza dichiarazione conformità	<input type="text" value="SI"/>	<input type="text" value="NO"/>
	<input type="text" value="Parziale"/>	<input type="text" value="Non Soggetta"/>

<b>Sicurezza impianti</b>		
Presenza dichiarazione conformità	<input type="text" value="SI"/>	<input type="text" value="NO"/>
	<input type="text" value="Parziale"/>	<input type="text" value="Non Soggetta"/>

<b>Sicurezza antincendio</b>		
Presenza conformità prevenzione incendi	<input type="text" value="SI"/>	<input type="text" value="NO"/>
	<input type="text" value="Parziale"/>	<input type="text" value="Non Soggetta"/>

<b>interventi programati</b>			
<input type="text" value="SI"/>	<input type="text" value="Sicurezza Impianti"/>	<input type="text" value="Certificato Protezione Incendi"/>	<input type="text" value="Barriere Architettoniche"/>
<input type="text" value="NO"/>			

### INTEGRAZIONE

<b>Mezzi di trasporto</b>		
<input type="text" value="SI"/>	<input type="text" value="NO"/>	<input type="text" value="NON INFLUENTE"/>

<b>Parcheggi</b>		
<input type="text" value="SI"/>	<input type="text" value="NO"/>	<input type="text" value="NON INFLUENTE"/>

<b>Presenza servizi integrati alla funzione</b>		
<input type="text" value="SI"/>	<input type="text" value="NO"/>	<input type="text" value="NON INFLUENTE"/>

<b>Destinazione prevalente del contesto</b>	
R	<input type="text" value="Residenziale"/>
I/A	<input type="text" value="Industriale/Artigianato"/>
T/C	<input type="text" value="Terziario/Commercio"/>
S	<input type="text" value="Standard"/>
A	<input type="text" value="Agricolo"/>

### FRUIZIONE

<b>Bacino di utenza</b>	
<input type="text" value="COMUNALE"/>	<input type="text" value="SOVRACOMUNALE"/>

<b>Utilizzazione</b>	
<input type="text" value="QUOTIDIANA"/>	<input type="text" value="SALTUARIA"/>

### VALUTAZIONE QUALITATIVA DEL SERVIZIO

Efficienza	<input type="text" value="0,5"/>	<input type="text" value="0,8"/>	<input type="text" value="1,0"/>
Integrazione	<input type="text" value="0,5"/>	<input type="text" value="0,8"/>	<input type="text" value="1,0"/>
Fruizione	<input type="text" value="0,5"/>	<input type="text" value="0,8"/>	<input type="text" value="1,0"/>

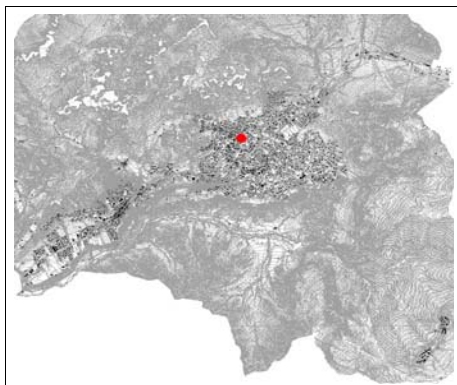
giudizio mediato	<input type="text" value="1"/>
------------------	--------------------------------

<b>TOTALE sup. reale</b>	
<input type="text" value="967,32"/>	

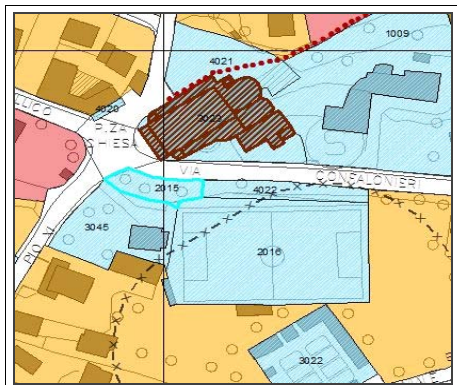
Note:



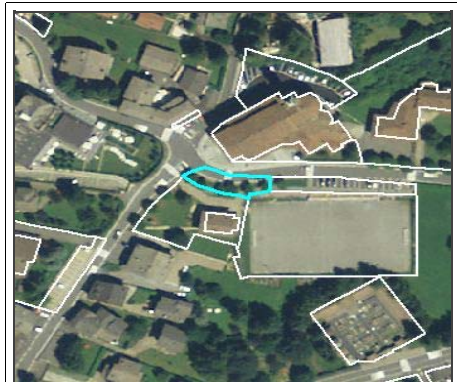
<b>S2a</b>	<b>CATEGORIA</b>	SERVIZIO PER IL VERDE
	<b>numero servizio</b>	2015



Inquadramento



Estratto P.G.T.



Ortofoto



Fotografia

<b>tipologia del servizio</b>
Verde attrezzato

<b>localizzazione</b>
viale Pio XI

<b>regime di proprietà</b>
privato
pubblico
altro:

<b>caratteristiche dimensionali</b>	
s.l.p.	0 mq
area di pertinenza	321,28 mq
<b>TOTALE</b>	321,28 mq

convenzionato
non convenzionato

<b>Stato attuazione</b>			
esistente	attuato	in att.	non att.

<b>previsioni di piano</b>		
servizi per terziario	servizi per industria	servizi alla popolazione

**EFFICIENZA**

<b>Stato di conservazione</b> (D.M. 9/10/78)		
NORMALE	MEDIOCRE	SCADENTE
TUTTO	IN PARTE	

<b>Sicurezza impianti</b>	
Presenza dichiarazione conformità	SI NO
	Parziale Non Soggetta

<b>Barriere architettoniche</b> (L.13/89, L.R.n.6)		
Presenza dichiarazione conformità	SI NO	
	Parziale Non Soggetta	

<b>Sicurezza antincendio</b>	
Presenza conformità prevenzione incendi	SI NO
	Parziale Non Soggetta

<b>interventi programati</b>			
SI	Sicurezza Impianti	Certificato Protezione Incendi	Barriere Architettoniche
NO			

**INTEGRAZIONE**

<b>Mezzi di trasporto</b>		
SI	NO	NON INFLUENTE

<b>Destinazione prevalente del contesto</b>	
R	Residenziale
I/A	Industriale/Artigianato
T/C	Terziario/Commercio
S	Standard
A	Agricolo

<b>Parcheggi</b>		
SI	NO	NON INFLUENTE

<b>Presenza servizi integrati alla funzione</b>		
SI	NO	NON INFLUENTE

**FRUIZIONE**

<b>Bacino di utenza</b>	
COMUNALE	SOVRACOMUNALE

<b>Utilizzazione</b>	
QUOTIDIANA	SALTUARIA

**VALUTAZIONE QUALITATIVA DEL SERVIZIO**

Efficienza	0,5	0,8	1,0
Integrazione	0,5	0,8	1,0
Fruizione	0,5	0,8	1,0

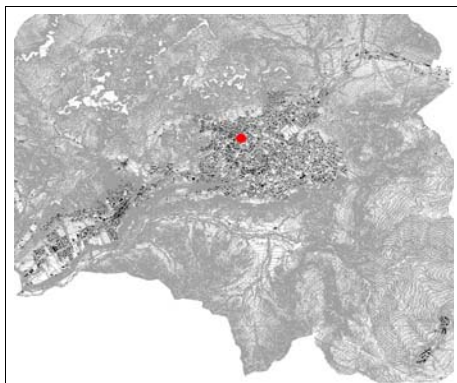
giudizio mediato	1
------------------	---

<b>TOTALE sup. reale</b>
321,28

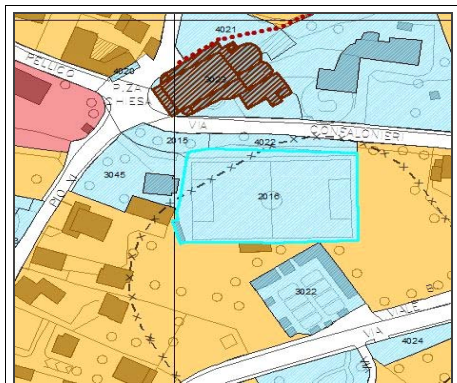
Note:



<b>S2c</b>	<b>CATEGORIA</b>
	SERVIZIO PER IL VERDE
	numero servizio <input type="text" value="2016"/>



Inquadramento



Estratto P.G.T.



Ortofoto



Fotografia

<b>tipologia del servizio</b>
Campo da calcio della Parrocchia di Bratto

<b>localizzazione</b>
viale Pio XI

<b>regime di proprietà</b>
privato
pubblico
altro: della parrocchia

<b>caratteristiche dimensionali</b>	
s.i.p.	<input type="text" value="0"/> mq
area di pertinenza	<input type="text" value="3200,14"/> mq
<b>TOTALE</b>	<input type="text" value="3200,14"/> mq

convenzionato
non convenzionato

<b>Stato attuazione</b>			
esistente	attuato	in att.	non att.

<b>previsioni di piano</b>		
servizi per terziario	servizi per industria	servizi alla popolazione

**EFFICIENZA**

<b>Stato di conservazione</b> (D.M. 9/10/78)		
NORMALE	MEDIOCRE	SCADENTE
TUTTO	IN PARTE	

<b>Sicurezza impianti</b>		
Presenza dichiarazione conformità	SI	NO
	Parziale	Non Soggetta

<b>Barriere architettoniche</b> (L.13/89, L.R.n.6)		
Presenza dichiarazione conformità	SI	NO
	Parziale	Non Soggetta

<b>Sicurezza antincendio</b>		
Presenza conformità prevenzione incendi	SI	NO
	Parziale	Non Soggetta

<b>interventi programati</b>			
SI	Sicurezza Impianti	Certificato Protezione Incendi	Barriere Architettoniche
NO			

**INTEGRAZIONE**

<b>Mezzi di trasporto</b>		
SI	NO	NON INFLUENTE

<b>Destinazione prevalente del contesto</b>	
R	Residenziale
I/A	Industriale/Artigianato
T/C	Terziario/Commercio
S	Standard
A	Agricolo

<b>Parcheggi</b>		
SI	NO	NON INFLUENTE

<b>Presenza servizi integrati alla funzione</b>		
SI	NO	NON INFLUENTE

**FRUIZIONE**

<b>Bacino di utenza</b>	
COMUNALE	SOVRACOMUNALE

<b>Utilizzazione</b>	
QUOTIDIANA	SALTUARIA

**VALUTAZIONE QUALITATIVA DEL SERVIZIO**

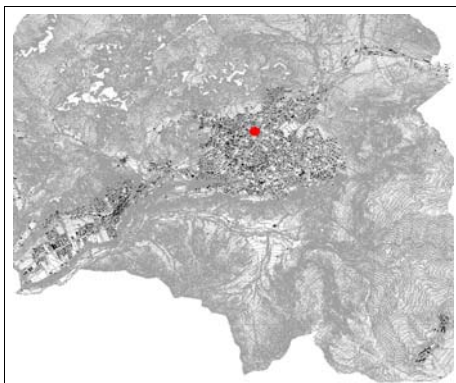
Efficienza	<input type="text" value="0,5"/>	<input type="text" value="0,8"/>	<input type="text" value="1,0"/>
Integrazione	<input type="text" value="0,5"/>	<input type="text" value="0,8"/>	<input type="text" value="1,0"/>
Fruizione	<input type="text" value="0,5"/>	<input type="text" value="0,8"/>	<input type="text" value="1,0"/>

giudizio mediato	<input type="text" value="0,8"/>
------------------	----------------------------------

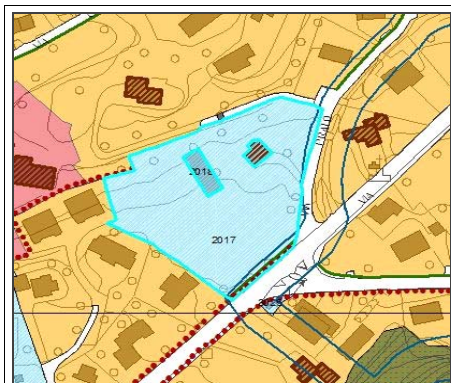
<b>TOTALE sup. reale</b>	<input type="text" value="2560,112"/>
--------------------------	---------------------------------------

Note:

<b>S2c</b>	<b>CATEGORIA</b>
	SERVIZIO PER IL VERDE
	numero servizio <input type="text" value="2017"/>



Inquadramento



Estratto P.G.T.



Ortofoto



Fotografia

<b>tipologia del servizio</b>
Parco della Montagna

<b>localizzazione</b>
via Prato

<b>regime di proprietà</b>
<input type="text" value="privato"/>
<input type="text" value="pubblico"/>
altro: <input type="text"/>

<b>caratteristiche dimensionali</b>	
s.l.p.	<input type="text" value="0"/> mq
area di pertinenza	<input type="text" value="6843,98"/> mq
<b>TOTALE</b>	<input type="text" value="6843,98"/> mq

<input type="text" value="convenzionato"/>
<input type="text" value="non convenzionato"/>

<b>Stato attuazione</b>			
<input type="text" value="esistente"/>	<input type="text" value="attuato"/>	<input type="text" value="in att."/>	<input type="text" value="non att."/>

<b>previsioni di piano</b>		
<input type="text" value="servizi per terziario"/>	<input type="text" value="servizi per industria"/>	<input type="text" value="servizi alla popolazione"/>

**EFFICIENZA**

<b>Stato di conservazione</b> (D.M. 9/10/78)		
<input type="text" value="NORMALE"/>	<input type="text" value="MEDIOCRE"/>	<input type="text" value="SCADENTE"/>
<input type="text" value="TUTTO"/>	<input type="text" value="IN PARTE"/>	

<b>Sicurezza impianti</b>		
Presenza dichiarazione conformità	<input type="text" value="SI"/>	<input type="text" value="NO"/>
	<input type="text" value="Parziale"/>	<input type="text" value="Non Soggetta"/>

<b>Barriere architettoniche</b> (L.13/89, L.R.n.6)		
Presenza dichiarazione conformità	<input type="text" value="SI"/>	<input type="text" value="NO"/>
	<input type="text" value="Parziale"/>	<input type="text" value="Non Soggetta"/>

<b>Sicurezza antincendio</b>		
Presenza conformità prevenzione incendi	<input type="text" value="SI"/>	<input type="text" value="NO"/>
	<input type="text" value="Parziale"/>	<input type="text" value="Non Soggetta"/>

<b>interventi programati</b>			
<input type="text" value="SI"/>	<input type="text" value="Sicurezza Impianti"/>	<input type="text" value="Certificato Protezione Incendi"/>	<input type="text" value="Barriere Architettoniche"/>
<input type="text" value="NO"/>			

**INTEGRAZIONE**

<b>Mezzi di trasporto</b>		
<input type="text" value="SI"/>	<input type="text" value="NO"/>	<input type="text" value="NON INFLUENTE"/>

<b>Destinazione prevalente del contesto</b>	
R	<input type="text" value="Residenziale"/>
I/A	<input type="text" value="Industriale/Artigianato"/>
T/C	<input type="text" value="Terziario/Commercio"/>
S	<input type="text" value="Standard"/>
A	<input type="text" value="Agricolo"/>

<b>Parcheggi</b>		
<input type="text" value="SI"/>	<input type="text" value="NO"/>	<input type="text" value="NON INFLUENTE"/>

<b>Presenza servizi integrati alla funzione</b>		
<input type="text" value="SI"/>	<input type="text" value="NO"/>	<input type="text" value="NON INFLUENTE"/>

**FRUIZIONE**

<b>Bacino di utenza</b>	
<input type="text" value="COMUNALE"/>	<input type="text" value="SOVRACOMUNALE"/>

<b>Utilizzazione</b>	
<input type="text" value="QUOTIDIANA"/>	<input type="text" value="SALTUARIA"/>

**VALUTAZIONE QUALITATIVA DEL SERVIZIO**

Efficienza	<input type="text" value="0,5"/>	<input type="text" value="0,8"/>	<input type="text" value="1,0"/>
Integrazione	<input type="text" value="0,5"/>	<input type="text" value="0,8"/>	<input type="text" value="1,0"/>
Fruizione	<input type="text" value="0,5"/>	<input type="text" value="0,8"/>	<input type="text" value="1,0"/>

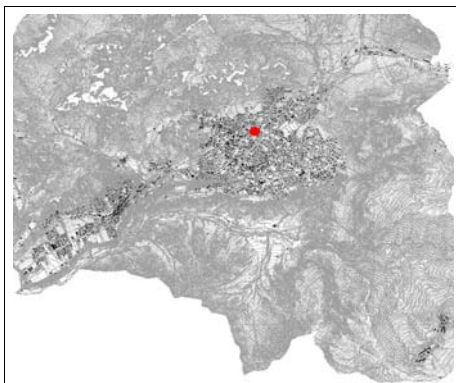
giudizio mediato	<input type="text" value="1"/>
------------------	--------------------------------

<b>TOTALE sup. reale</b>	
<input type="text" value="6843,98"/>	

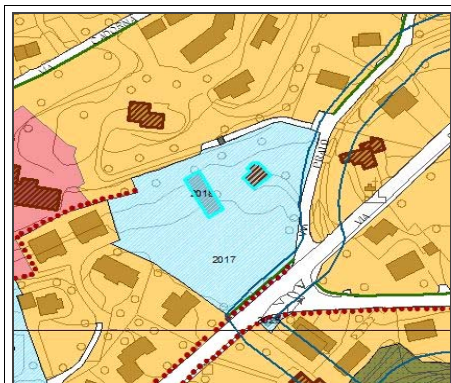
<b>Note:</b>	Parco
--------------	-------



<b>S2c</b>	<b>CATEGORIA</b>
	SERVIZIO PER IL VERDE
	numero servizio <input type="text" value="2018"/>



Inquadramento



Estratto P.G.T.



Ortofoto



Fotografia

<b>tipologia del servizio</b>
Palestra Parco della Montagna

<b>localizzazione</b>
via Prato

<b>regime di proprietà</b>
<input type="text" value="privato"/>
<input type="text" value="pubblico"/>
altro: <input type="text"/>

<b>caratteristiche dimensionali</b>	
s.i.p.	<input type="text" value="0"/> mq
area di pertinenza	<input type="text" value="332,83"/> mq
<b>TOTALE</b>	<input type="text" value="332,83"/> mq

<input type="text" value="convenzionato"/>
<input type="text" value="non convenzionato"/>

<b>Stato attuazione</b>			
<input type="text" value="esistente"/>	<input type="text" value="attuato"/>	<input type="text" value="in att."/>	<input type="text" value="non att."/>

<b>previsioni di piano</b>		
<input type="text" value="servizi per terziario"/>	<input type="text" value="servizi per industria"/>	<input type="text" value="servizi alla popolazione"/>

**EFFICIENZA**

<b>Stato di conservazione</b> (D.M. 9/10/78)		
<input type="text" value="NORMALE"/>	<input type="text" value="MEDIOCRE"/>	<input type="text" value="SCADENTE"/>
<input type="text" value="TUTTO"/>		<input type="text" value="IN PARTE"/>

<b>Sicurezza impianti</b>	
Presenza dichiarazione conformità	<input type="text" value="SI"/> <input type="text" value="NO"/>
	<input type="text" value="Parziale"/> <input type="text" value="Non Soggetta"/>

<b>Barriere architettoniche</b> (L.13/89, L.R.n.6)		
Presenza dichiarazione conformità	<input type="text" value="SI"/> <input type="text" value="NO"/>	
	<input type="text" value="Parziale"/> <input type="text" value="Non Soggetta"/>	

<b>Sicurezza antincendio</b>	
Presenza conformità prevenzione incendi	<input type="text" value="SI"/> <input type="text" value="NO"/>
	<input type="text" value="Parziale"/> <input type="text" value="Non Soggetta"/>

<b>interventi programati</b>			
<input type="text" value="SI"/>	<input type="text" value="NO"/>	<input type="text" value="Sicurezza Impianti"/>	<input type="text" value="Certificato Protezione Incendi"/>
<input type="text" value="NO"/>			<input type="text" value="Barriere Architettoniche"/>

**INTEGRAZIONE**

<b>Mezzi di trasporto</b>		
<input type="text" value="SI"/>	<input type="text" value="NO"/>	<input type="text" value="NON INFLUENTE"/>

<b>Destinazione prevalente del contesto</b>	
R	<input type="text" value="Residenziale"/>
I/A	<input type="text" value="Industriale/Artigianato"/>
T/C	<input type="text" value="Terziario/Commercio"/>
S	<input type="text" value="Standard"/>
A	<input type="text" value="Agricolo"/>

<b>Parcheggi</b>		
<input type="text" value="SI"/>	<input type="text" value="NO"/>	<input type="text" value="NON INFLUENTE"/>

<b>Presenza servizi integrati alla funzione</b>		
<input type="text" value="SI"/>	<input type="text" value="NO"/>	<input type="text" value="NON INFLUENTE"/>

**FRUIZIONE**

<b>Bacino di utenza</b>	
<input type="text" value="COMUNALE"/>	<input type="text" value="SOVRACOMUNALE"/>

<b>Utilizzazione</b>	
<input type="text" value="QUOTIDIANA"/>	<input type="text" value="SALTUARIA"/>

**VALUTAZIONE QUALITATIVA DEL SERVIZIO**

Efficienza	<input type="text" value="0,5"/>	<input type="text" value="0,8"/>	<input type="text" value="1,0"/>
Integrazione	<input type="text" value="0,5"/>	<input type="text" value="0,8"/>	<input type="text" value="1,0"/>
Fruizione	<input type="text" value="0,5"/>	<input type="text" value="0,8"/>	<input type="text" value="1,0"/>

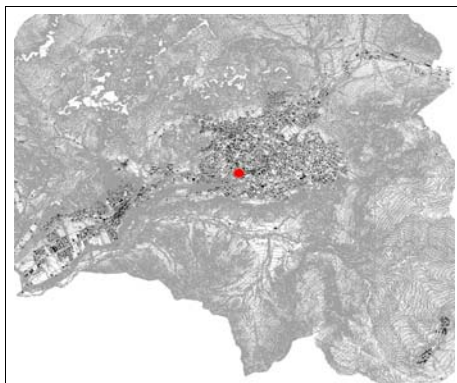
giudizio mediato	<input type="text" value="1"/>
------------------	--------------------------------

<b>TOTALE sup. reale</b>	
<input type="text" value="332,83"/>	

**Note:** palestra per arrampicata



<b>S2a</b>	<b>CATEGORIA</b>
	SERVIZIO PER IL VERDE
	numero servizio <input type="text" value="2019"/>



Inquadramento



Estratto P.G.T.



Ortofoto



Fotografia

<b>tipologia del servizio</b>
Il giardinetto di Nemo

<b>regime di proprietà</b>
<input type="text" value="privato"/>
<input type="text" value="pubblico"/>
altro: <input type="text"/>

<input type="text" value="convenzionato"/>
<input type="text" value="non convenzionato"/>

<b>previsioni di piano</b>		
<input type="text" value="servizi per terziario"/>	<input type="text" value="servizi per industria"/>	<input type="text" value="servizi alla popolazione"/>

<b>localizzazione</b>
via V.Bellini

<b>caratteristiche dimensionali</b>		
s.l.p.	<input type="text" value="0"/>	mq
area di pertinenza	<input type="text" value="2193,76"/>	mq
<b>TOTALE</b>	<input type="text" value="2193,76"/>	mq

<b>Stato attuazione</b>			
<input type="text" value="esistente"/>	<input type="text" value="attuato"/>	<input type="text" value="in att."/>	<input type="text" value="non att."/>

### EFFICIENZA

<b>Stato di conservazione</b> (D.M. 9/10/78)		
<input type="text" value="NORMALE"/>	<input type="text" value="MEDIOCRE"/>	<input type="text" value="SCADENTE"/>
<input type="text" value="TUTTO"/>	<input type="text" value="IN PARTE"/>	

<b>Sicurezza impianti</b>		
Presenza dichiarazione conformità	<input type="text" value="SI"/>	<input type="text" value="NO"/>
	<input type="text" value="Parziale"/>	<input type="text" value="Non Soggetta"/>

<b>Barriere architettoniche</b> (L.13/89, L.R.n.6)		
Presenza dichiarazione conformità	<input type="text" value="SI"/>	<input type="text" value="NO"/>
	<input type="text" value="Parziale"/>	<input type="text" value="Non Soggetta"/>

<b>Sicurezza antincendio</b>		
Presenza conformità prevenzione incendi	<input type="text" value="SI"/>	<input type="text" value="NO"/>
	<input type="text" value="Parziale"/>	<input type="text" value="Non Soggetta"/>

<b>interventi programati</b>			
<input type="text" value="SI"/>	<input type="text" value="Sicurezza Impianti"/>	<input type="text" value="Certificato Protezione Incendi"/>	<input type="text" value="Barriere Architettoniche"/>
<input type="text" value="NO"/>			

### INTEGRAZIONE

<b>Mezzi di trasporto</b>		
<input type="text" value="SI"/>	<input type="text" value="NO"/>	<input type="text" value="NON INFLUENTE"/>

<b>Destinazione prevalente del contesto</b>	
R	<input type="text" value="Residenziale"/>
I/A	<input type="text" value="Industriale/Artigianato"/>
T/C	<input type="text" value="Terziario/Commercio"/>
S	<input type="text" value="Standard"/>
A	<input type="text" value="Agricolo"/>

<b>Parcheggi</b>		
<input type="text" value="SI"/>	<input type="text" value="NO"/>	<input type="text" value="NON INFLUENTE"/>

<b>Presenza servizi integrati alla funzione</b>		
<input type="text" value="SI"/>	<input type="text" value="NO"/>	<input type="text" value="NON INFLUENTE"/>

### FRUIZIONE

<b>Bacino di utenza</b>	
<input type="text" value="COMUNALE"/>	<input type="text" value="SOVRACOMUNALE"/>

<b>Utilizzazione</b>	
<input type="text" value="QUOTIDIANA"/>	<input type="text" value="SALTUARIA"/>

### VALUTAZIONE QUALITATIVA DEL SERVIZIO

Efficienza	<input type="text" value="0,5"/>	<input type="text" value="0,8"/>	<input type="text" value="1,0"/>	giudizio mediato <input type="text" value="1"/>
Integrazione	<input type="text" value="0,5"/>	<input type="text" value="0,8"/>	<input type="text" value="1,0"/>	
Fruizione	<input type="text" value="0,5"/>	<input type="text" value="0,8"/>	<input type="text" value="1,0"/>	
<b>TOTALE sup. reale</b>				<input type="text" value="2193,76"/>

Note:
-------

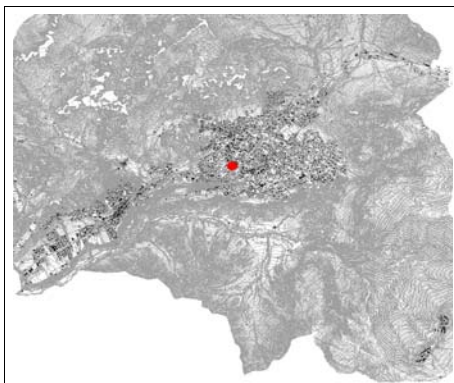
S2a

## CATEGORIA

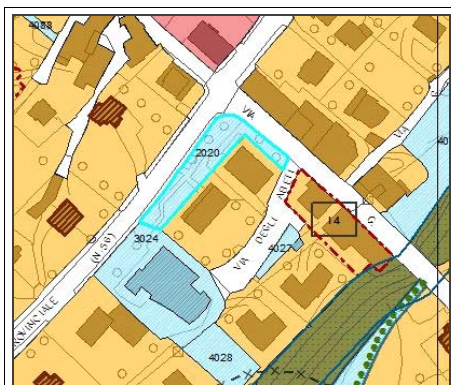
SERVIZIO PER IL VERDE

numero servizio

2020



Inquadramento



Estratto P.G.T.



Ortofoto



Fotografia

## tipologia del servizio

Verde attrezzato

## localizzazione

via Provinciale

## regime di proprietà

privato

pubblico

altro: parrocchia

## caratteristiche dimensionali

s.l.p. 0 mq

area di pertinenza 1007,97 mq

TOTALE 1007,97 mq

convenzionato

non convenzionato

## Stato attuazione

esistente  attuato  in att.  non att. 

## previsioni di piano

servizi per terziario servizi per industria servizi alla popolazione 

## EFFICIENZA

## Stato di conservazione (D.M. 9/10/78)

NORMALE  MEDIOCRE  SCADENTE TUTTO  IN PARTE 

## Sicurezza impianti

Presenza  
dichiarazione  
conformitàSI NO Parziale Non Soggetta 

## Barriere architettoniche (L.13/89, L.R.n.6)

Presenza  
dichiarazione  
conformitàSI NO Parziale Non Soggetta 

## Sicurezza antincendio

Presenza  
conformità  
prevenzione incendiSI NO Parziale Non Soggetta 

## interventi programati

SI Sicurezza Impianti Certificato Protezione Incendi Barriere Architettoniche NO 

## INTEGRAZIONE

## Mezzi di trasporto

SI NO NON INFLUENTE 

## Parcheggi

SI NO NON INFLUENTE Presenza servizi integrati alla  
funzioneSI NO NON INFLUENTE Destinazione prevalente del  
contesto

R

Residenziale 

I/A

Industriale/Artigianato 

T/C

Terziario/Commercio 

S

Standard 

A

Agricolo 

## FRUIZIONE

## Bacino di utenza

COMUNALE SOVRACOMUNALE 

## Utilizzazione

QUOTIDIANA SALTUARIA 

## VALUTAZIONE QUALITATIVA DEL SERVIZIO

Efficienza

0,5

0,8

1,0

Integrazione

0,5

0,8

1,0

Fruizione

0,5

0,8

1,0

giudizio  
mediato

1

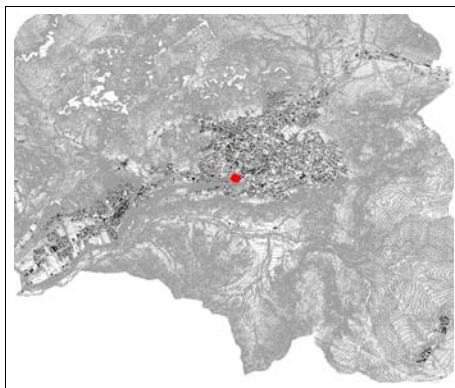
TOTALE sup. reale

1458,71

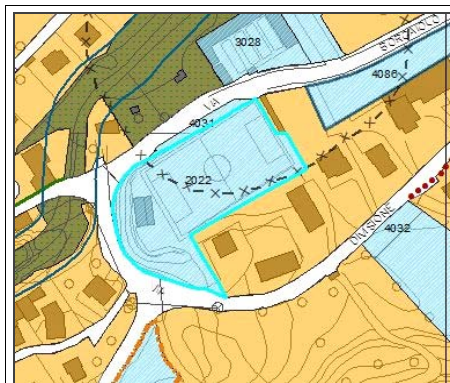
Note:



<b>S2c</b>	<b>CATEGORIA</b>
	SERVIZIO PER IL VERDE
	numero servizio <input type="text" value="2022"/>



Inquadramento



Estratto P.G.T.



Ortofoto



Fotografia

<b>tipologia del servizio</b>
Campo da calcio comunale

<b>localizzazione</b>
via Borgaiolo

<b>regime di proprietà</b>
<input type="text" value="privato"/>
<input type="text" value="pubblico"/>
altro: <input type="text"/>

<b>caratteristiche dimensionali</b>	
s.l.p.	<input type="text" value="0"/> mq
area di pertinenza	<input type="text" value="3892,66"/> mq
<b>TOTALE</b>	<input type="text" value="3892,66"/> mq

<input type="text" value="convenzionato"/>
<input type="text" value="non convenzionato"/>

<b>Stato attuazione</b>			
<input type="text" value="esistente"/>	<input type="text" value="attuato"/>	<input type="text" value="in att."/>	<input type="text" value="non att."/>

<b>previsioni di piano</b>		
<input type="text" value="servizi per terziario"/>	<input type="text" value="servizi per industria"/>	<input type="text" value="servizi alla popolazione"/>

**EFFICIENZA**

<b>Stato di conservazione</b> (D.M. 9/10/78)		
<input type="text" value="NORMALE"/>	<input type="text" value="MEDIOCRE"/>	<input type="text" value="SCADENTE"/>
<input type="text" value="TUTTO"/>	<input type="text" value="IN PARTE"/>	

<b>Sicurezza impianti</b>		
Presenza dichiarazione conformità	<input type="text" value="SI"/>	<input type="text" value="NO"/>
	<input type="text" value="Parziale"/>	<input type="text" value="Non Soggetta"/>

<b>Barriere architettoniche</b> (L.13/89, L.R.n.6)		
Presenza dichiarazione conformità	<input type="text" value="SI"/>	<input type="text" value="NO"/>
	<input type="text" value="Parziale"/>	<input type="text" value="Non Soggetta"/>

<b>Sicurezza antincendio</b>		
Presenza conformità prevenzione incendi	<input type="text" value="SI"/>	<input type="text" value="NO"/>
	<input type="text" value="Parziale"/>	<input type="text" value="Non Soggetta"/>

<b>interventi programati</b>			
<input type="text" value="SI"/>	<input type="text" value="Sicurezza Impianti"/>	<input type="text" value="Certificato Protezione Incendi"/>	<input type="text" value="Barriere Architettoniche"/>
<input type="text" value="NO"/>			

**INTEGRAZIONE**

<b>Mezzi di trasporto</b>		
<input type="text" value="SI"/>	<input type="text" value="NO"/>	<input type="text" value="NON INFLUENTE"/>

<b>Destinazione prevalente del contesto</b>	
R	<input type="text" value="Residenziale"/>
I/A	<input type="text" value="Industriale/Artigianato"/>
T/C	<input type="text" value="Terziario/Commercio"/>
S	<input type="text" value="Standard"/>
A	<input type="text" value="Agricolo"/>

<b>Parcheggi</b>		
<input type="text" value="SI"/>	<input type="text" value="NO"/>	<input type="text" value="NON INFLUENTE"/>

<b>Presenza servizi integrati alla funzione</b>		
<input type="text" value="SI"/>	<input type="text" value="NO"/>	<input type="text" value="NON INFLUENTE"/>

**FRUIZIONE**

<b>Bacino di utenza</b>	
<input type="text" value="COMUNALE"/>	<input type="text" value="SOVRACOMUNALE"/>

<b>Utilizzazione</b>	
<input type="text" value="QUOTIDIANA"/>	<input type="text" value="SALTUARIA"/>

**VALUTAZIONE QUALITATIVA DEL SERVIZIO**

Efficienza	<input type="text" value="0,5"/>	<input type="text" value="0,8"/>	<input type="text" value="1,0"/>
Integrazione	<input type="text" value="0,5"/>	<input type="text" value="0,8"/>	<input type="text" value="1,0"/>
Fruizione	<input type="text" value="0,5"/>	<input type="text" value="0,8"/>	<input type="text" value="1,0"/>

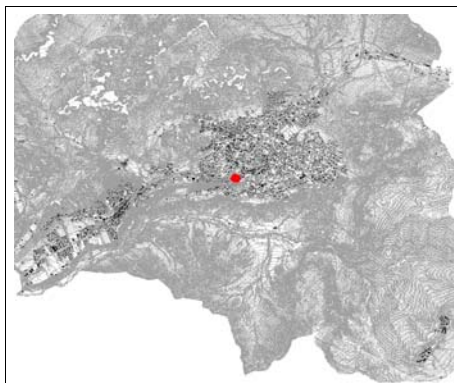
giudizio mediato	<input type="text" value="0,7"/>
------------------	----------------------------------

<b>TOTALE sup. reale</b>	<input type="text" value="2724,862"/>
--------------------------	---------------------------------------

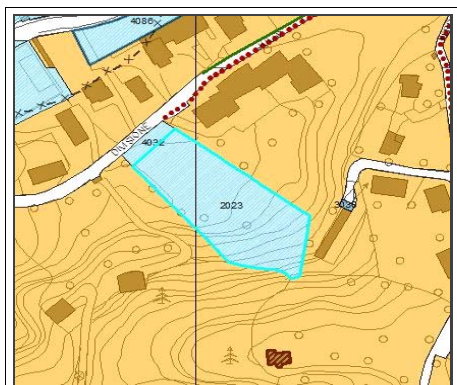
Note:



<b>S2a</b>	<b>CATEGORIA</b>
	SERVIZIO PER IL VERDE
	numero servizio <input type="text" value="2023"/>



Inquadramento



Estratto P.G.T.



Ortofoto



Fotografia

<b>tipologia del servizio</b>
Parco dell'acqua

<b>localizzazione</b>
via Divisione

<b>regime di proprietà</b>
<input type="text" value="privato"/>
<input type="text" value="pubblico"/>
altro: <input type="text"/>

<b>caratteristiche dimensionali</b>	
s.i.p.	<input type="text" value="0"/> mq
area di pertinenza	<input type="text" value="3883,6"/> mq
<b>TOTALE</b>	<input type="text" value="3883,6"/> mq

<input type="text" value="convenzionato"/>
<input type="text" value="non convenzionato"/>

<b>Stato attuazione</b>			
<input type="text" value="esistente"/>	<input type="text" value="attuato"/>	<input type="text" value="in att."/>	<input type="text" value="non att."/>

<b>previsioni di piano</b>		
<input type="text" value="servizi per terziario"/>	<input type="text" value="servizi per industria"/>	<input type="text" value="servizi alla popolazione"/>

**EFFICIENZA**

<b>Stato di conservazione</b> (D.M. 9/10/78)		
<input type="text" value="NORMALE"/>	<input type="text" value="MEDIOCRE"/>	<input type="text" value="SCADENTE"/>
<input type="text" value="TUTTO"/>	<input type="text" value="IN PARTE"/>	

<b>Sicurezza impianti</b>		
Presenza dichiarazione conformità	<input type="text" value="SI"/>	<input type="text" value="NO"/>
	<input type="text" value="Parziale"/>	<input type="text" value="Non Soggetta"/>

<b>Barriere architettoniche</b> (L.13/89, L.R.n.6)		
Presenza dichiarazione conformità	<input type="text" value="SI"/>	<input type="text" value="NO"/>
	<input type="text" value="Parziale"/>	<input type="text" value="Non Soggetta"/>

<b>Sicurezza antincendio</b>		
Presenza conformità prevenzione incendi	<input type="text" value="SI"/>	<input type="text" value="NO"/>
	<input type="text" value="Parziale"/>	<input type="text" value="Non Soggetta"/>

<b>interventi programati</b>			
<input type="text" value="SI"/>	<input type="text" value="Sicurezza Impianti"/>	<input type="text" value="Certificato Protezione Incendi"/>	<input type="text" value="Barriere Architettoniche"/>
<input type="text" value="NO"/>			

**INTEGRAZIONE**

<b>Mezzi di trasporto</b>		
<input type="text" value="SI"/>	<input type="text" value="NO"/>	<input type="text" value="NON INFLUENTE"/>

<b>Destinazione prevalente del contesto</b>	
R	<input type="text" value="Residenziale"/>
I/A	<input type="text" value="Industriale/Artigianato"/>
T/C	<input type="text" value="Terziario/Commercio"/>
S	<input type="text" value="Standard"/>
A	<input type="text" value="Agricolo"/>

<b>Parcheggi</b>		
<input type="text" value="SI"/>	<input type="text" value="NO"/>	<input type="text" value="NON INFLUENTE"/>

<b>Presenza servizi integrati alla funzione</b>		
<input type="text" value="SI"/>	<input type="text" value="NO"/>	<input type="text" value="NON INFLUENTE"/>

**FRUIZIONE**

<b>Bacino di utenza</b>	
<input type="text" value="COMUNALE"/>	<input type="text" value="SOVRACOMUNALE"/>

<b>Utilizzazione</b>	
<input type="text" value="QUOTIDIANA"/>	<input type="text" value="SALTUARIA"/>

**VALUTAZIONE QUALITATIVA DEL SERVIZIO**

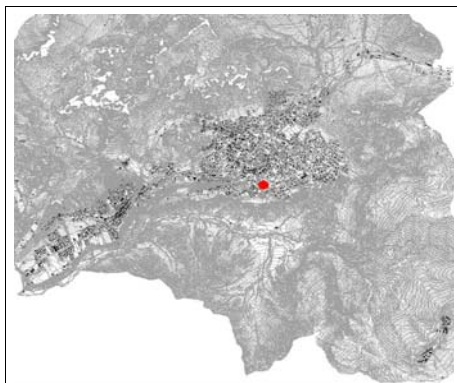
Efficienza	<input type="text" value="0,5"/>	<input type="text" value="0,8"/>	<input type="text" value="1,0"/>
Integrazione	<input type="text" value="0,5"/>	<input type="text" value="0,8"/>	<input type="text" value="1,0"/>
Fruizione	<input type="text" value="0,5"/>	<input type="text" value="0,8"/>	<input type="text" value="1,0"/>

giudizio mediato	<b>0,93333</b> <b>33</b>
------------------	-----------------------------

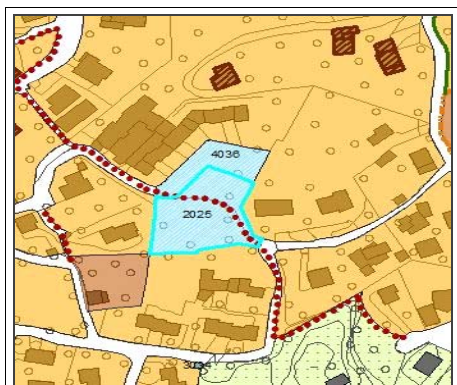
<b>TOTALE sup. reale</b>	<b>3624.693</b>
--------------------------	-----------------

Note:

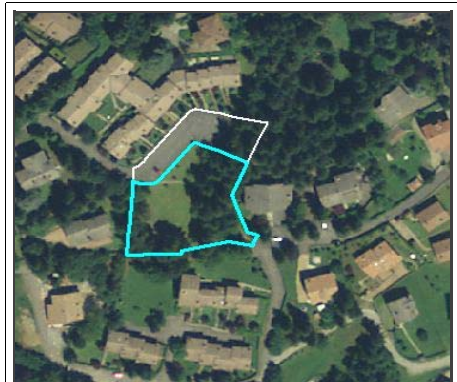
<b>S2a</b>	<b>CATEGORIA</b>
	SERVIZIO PER IL VERDE
	numero servizio <input type="text" value="2025"/>



Inquadramento



Estratto P.G.T.



Ortofoto



Fotografia

<b>tipologia del servizio</b>
Verde

<b>localizzazione</b>
via Presolana

<b>regime di proprietà</b>
<input type="text" value="privato"/>
<input type="text" value="pubblico"/>
altro: <input type="text"/>

<b>caratteristiche dimensionali</b>	
s.i.p.	<input type="text" value="0"/> mq
area di pertinenza	<input type="text" value="2173,66"/> mq
<b>TOTALE</b>	<input type="text" value="2173,66"/> mq

<input type="text" value="convenzionato"/>
<input type="text" value="non convenzionato"/>

<b>Stato attuazione</b>			
<input type="text" value="esistente"/>	<input type="text" value="attuato"/>	<input type="text" value="in att."/>	<input type="text" value="non att."/>

<b>previsioni di piano</b>		
<input type="text" value="servizi per terziario"/>	<input type="text" value="servizi per industria"/>	<input type="text" value="servizi alla popolazione"/>

**EFFICIENZA**

<b>Stato di conservazione</b> (D.M. 9/10/78)		
<input type="text" value="NORMALE"/>	<input type="text" value="MEDIOCRE"/>	<input type="text" value="SCADENTE"/>
<input type="text" value="TUTTO"/>	<input type="text" value="IN PARTE"/>	

<b>Sicurezza impianti</b>		
Presenza dichiarazione conformità	<input type="text" value="SI"/>	<input type="text" value="NO"/>
	<input type="text" value="Parziale"/>	<input type="text" value="Non Soggetta"/>

<b>Barriere architettoniche</b> (L.13/89, L.R.n.6)		
Presenza dichiarazione conformità	<input type="text" value="SI"/>	<input type="text" value="NO"/>
	<input type="text" value="Parziale"/>	<input type="text" value="Non Soggetta"/>

<b>Sicurezza antincendio</b>		
Presenza conformità prevenzione incendi	<input type="text" value="SI"/>	<input type="text" value="NO"/>
	<input type="text" value="Parziale"/>	<input type="text" value="Non Soggetta"/>

<b>interventi programati</b>			
<input type="text" value="SI"/>	<input type="text" value="Sicurezza Impianti"/>	<input type="text" value="Certificato Protezione Incendi"/>	<input type="text" value="Barriere Architettoniche"/>
<input type="text" value="NO"/>			

**INTEGRAZIONE**

<b>Mezzi di trasporto</b>		
<input type="text" value="SI"/>	<input type="text" value="NO"/>	<input type="text" value="NON INFLUENTE"/>

<b>Destinazione prevalente del contesto</b>	
R	<input type="text" value="Residenziale"/>
I/A	<input type="text" value="Industriale/Artigianato"/>
T/C	<input type="text" value="Terziario/Commercio"/>
S	<input type="text" value="Standard"/>
A	<input type="text" value="Agricolo"/>

<b>Parcheggi</b>		
<input type="text" value="SI"/>	<input type="text" value="NO"/>	<input type="text" value="NON INFLUENTE"/>

<b>Presenza servizi integrati alla funzione</b>		
<input type="text" value="SI"/>	<input type="text" value="NO"/>	<input type="text" value="NON INFLUENTE"/>

**FRUIZIONE**

<b>Bacino di utenza</b>	
<input type="text" value="COMUNALE"/>	<input type="text" value="SOVRACOMUNALE"/>

<b>Utilizzazione</b>	
<input type="text" value="QUOTIDIANA"/>	<input type="text" value="SALTUARIA"/>

**VALUTAZIONE QUALITATIVA DEL SERVIZIO**

Efficienza	<input type="text" value="0,5"/>	<input type="text" value="0,8"/>	<input type="text" value="1,0"/>
Integrazione	<input type="text" value="0,5"/>	<input type="text" value="0,8"/>	<input type="text" value="1,0"/>
Fruizione	<input type="text" value="0,5"/>	<input type="text" value="0,8"/>	<input type="text" value="1,0"/>

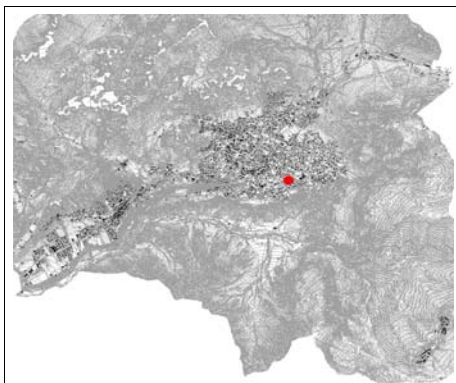
giudizio mediato	<input type="text" value="0,8"/>
------------------	----------------------------------

<b>TOTALE sup. reale</b>	
<input type="text" value="1738.928"/>	

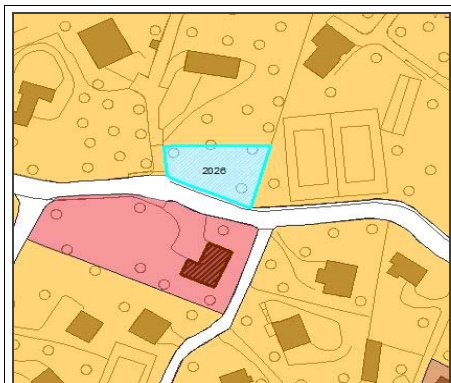
Note:
-------



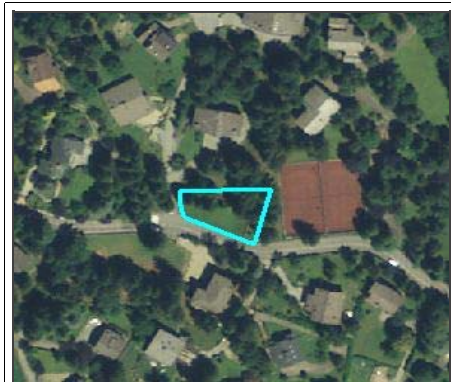
<b>S2a</b>	<b>CATEGORIA</b>
	SERVIZIO PER IL VERDE
	numero servizio <input type="text" value="2026"/>



Inquadramento



Estratto P.G.T.



Ortofoto



Fotografia

<b>tipologia del servizio</b>
Verde

<b>regime di proprietà</b>
<input type="text" value="privato"/>
<input type="text" value="pubblico"/>
altro: <input type="text"/>

<input type="text" value="convenzionato"/>
<input type="text" value="non convenzionato"/>

<b>previsioni di piano</b>		
<input type="text" value="servizi per terziario"/>	<input type="text" value="servizi per industria"/>	<input type="text" value="servizi alla popolazione"/>

<b>localizzazione</b>
via Santuario

<b>caratteristiche dimensionali</b>		
s.i.p.	<input type="text" value="0"/>	mq
area di pertinenza	<input type="text" value="744,85"/>	mq
<b>TOTALE</b>	<input type="text" value="744,85"/>	mq

<b>Stato attuazione</b>			
<input type="text" value="esistente"/>	<input type="text" value="attuato"/>	<input type="text" value="in att."/>	<input type="text" value="non att."/>

### EFFICIENZA

<b>Stato di conservazione</b> (D.M. 9/10/78)		
<input type="text" value="NORMALE"/>	<input type="text" value="MEDIOCRE"/>	<input type="text" value="SCADENTE"/>
<input type="text" value="TUTTO"/>	<input type="text" value="IN PARTE"/>	

<b>Barriere architettoniche</b> (L.13/89, L.R.n.6)		
Presenza dichiarazione conformità	<input type="text" value="SI"/>	<input type="text" value="NO"/>
	<input type="text" value="Parziale"/>	<input type="text" value="Non Soggetta"/>

<b>Sicurezza impianti</b>		
Presenza dichiarazione conformità	<input type="text" value="SI"/>	<input type="text" value="NO"/>
	<input type="text" value="Parziale"/>	<input type="text" value="Non Soggetta"/>

<b>Sicurezza antincendio</b>		
Presenza conformità prevenzione incendi	<input type="text" value="SI"/>	<input type="text" value="NO"/>
	<input type="text" value="Parziale"/>	<input type="text" value="Non Soggetta"/>

<b>interventi programati</b>			
<input type="text" value="SI"/>	<input type="text" value="Sicurezza Impianti"/>	<input type="text" value="Certificato Protezione Incendi"/>	<input type="text" value="Barriere Architettoniche"/>
<input type="text" value="NO"/>			

### INTEGRAZIONE

<b>Mezzi di trasporto</b>		
<input type="text" value="SI"/>	<input type="text" value="NO"/>	<input type="text" value="NON INFLUENTE"/>

<b>Parcheggi</b>		
<input type="text" value="SI"/>	<input type="text" value="NO"/>	<input type="text" value="NON INFLUENTE"/>

<b>Presenza servizi integrati alla funzione</b>		
<input type="text" value="SI"/>	<input type="text" value="NO"/>	<input type="text" value="NON INFLUENTE"/>

<b>Destinazione prevalente del contesto</b>	
R	<input type="text" value="Residenziale"/>
I/A	<input type="text" value="Industriale/Artigianato"/>
T/C	<input type="text" value="Terziario/Commercio"/>
S	<input type="text" value="Standard"/>
A	<input type="text" value="Agricolo"/>

### FRUIZIONE

<b>Bacino di utenza</b>	
<input type="text" value="COMUNALE"/>	<input type="text" value="SOVRACOMUNALE"/>

<b>Utilizzazione</b>	
<input type="text" value="QUOTIDIANA"/>	<input type="text" value="SALTUARIA"/>

### VALUTAZIONE QUALITATIVA DEL SERVIZIO

Efficienza	<input type="text" value="0,5"/>	<input type="text" value="0,8"/>	<input type="text" value="1,0"/>
Integrazione	<input type="text" value="0,5"/>	<input type="text" value="0,8"/>	<input type="text" value="1,0"/>
Fruizione	<input type="text" value="0,5"/>	<input type="text" value="0,8"/>	<input type="text" value="1,0"/>

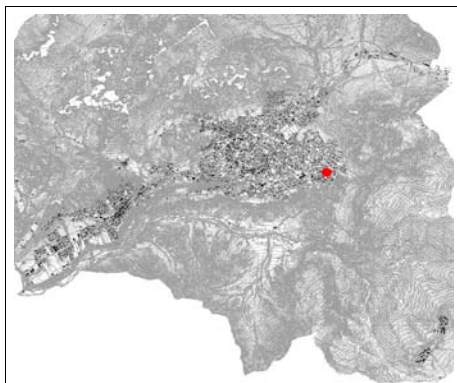
giudizio mediato	<input type="text" value="1"/>
------------------	--------------------------------

<b>TOTALE sup. reale</b>	
<input type="text" value="744,85"/>	

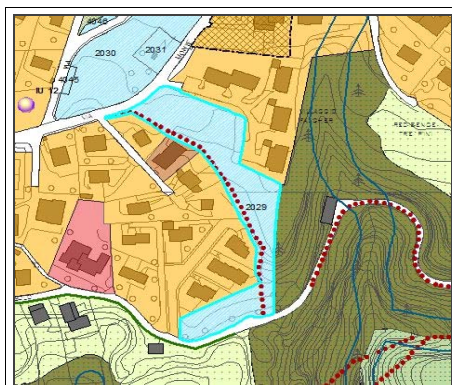
Note:



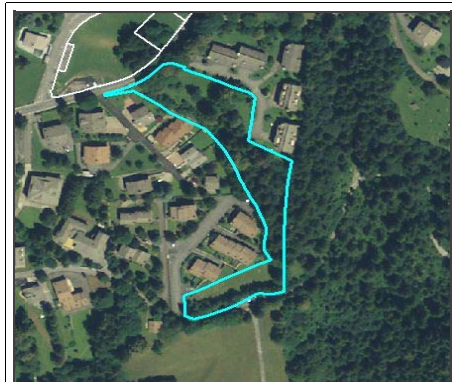
<b>S2b</b>	<b>CATEGORIA</b>
	SERVIZIO PER IL VERDE
	numero servizio <input type="text" value="2029"/>



Inquadramento



Estratto P.G.T.



Ortofoto



Fotografia

<b>tipologia del servizio</b>
Verde

<b>localizzazione</b>
via Monte Pora

<b>regime di proprietà</b>
<input type="text" value="privato"/>
<input type="text" value="pubblico"/>
altro: <input type="text"/>

<b>caratteristiche dimensionali</b>	
s.i.p.	<input type="text" value="0"/> mq
area di pertinenza	<input type="text" value="6614,56"/> mq
<b>TOTALE</b>	<input type="text" value="6614,56"/> mq

<input type="text" value="convenzionato"/>
<input type="text" value="non convenzionato"/>

<b>Stato attuazione</b>			
<input type="text" value="esistente"/>	<input type="text" value="attuato"/>	<input type="text" value="in att."/>	<input type="text" value="non att."/>

<b>previsioni di piano</b>		
<input type="text" value="servizi per terziario"/>	<input type="text" value="servizi per industria"/>	<input type="text" value="servizi alla popolazione"/>

**EFFICIENZA**

<b>Stato di conservazione</b> (D.M. 9/10/78)		
<input type="text" value="NORMALE"/>	<input type="text" value="MEDIOCRE"/>	<input type="text" value="SCADENTE"/>
<input type="text" value="TUTTO"/>		<input type="text" value="IN PARTE"/>

<b>Sicurezza impianti</b>		
Presenza dichiarazione conformità	<input type="text" value="SI"/>	<input type="text" value="NO"/>
	<input type="text" value="Parziale"/>	<input type="text" value="Non Soggetta"/>

<b>Barriere architettoniche</b> (L.13/89, L.R.n.6)		
Presenza dichiarazione conformità	<input type="text" value="SI"/>	<input type="text" value="NO"/>
	<input type="text" value="Parziale"/>	<input type="text" value="Non Soggetta"/>

<b>Sicurezza antincendio</b>		
Presenza conformità prevenzione incendi	<input type="text" value="SI"/>	<input type="text" value="NO"/>
	<input type="text" value="Parziale"/>	<input type="text" value="Non Soggetta"/>

<b>interventi programati</b>			
<input type="text" value="SI"/>	<input type="text" value="Sicurezza Impianti"/>	<input type="text" value="Certificato Protezione Incendi"/>	<input type="text" value="Barriere Architettoniche"/>
<input type="text" value="NO"/>			

**INTEGRAZIONE**

<b>Mezzi di trasporto</b>		
<input type="text" value="SI"/>	<input type="text" value="NO"/>	<input type="text" value="NON INFLUENTE"/>

<b>Destinazione prevalente del contesto</b>	
R	Residenziale
I/A	Industriale/Artigianato
T/C	Terziario/Commercio
S	Standard
A	Agricolo

<b>Parcheggi</b>		
<input type="text" value="SI"/>	<input type="text" value="NO"/>	<input type="text" value="NON INFLUENTE"/>

<b>Presenza servizi integrati alla funzione</b>		
<input type="text" value="SI"/>	<input type="text" value="NO"/>	<input type="text" value="NON INFLUENTE"/>

**FRUIZIONE**

<b>Bacino di utenza</b>	
<input type="text" value="COMUNALE"/>	<input type="text" value="SOVRACOMUNALE"/>

<b>Utilizzazione</b>	
<input type="text" value="QUOTIDIANA"/>	<input type="text" value="SALTUARIA"/>

**VALUTAZIONE QUALITATIVA DEL SERVIZIO**

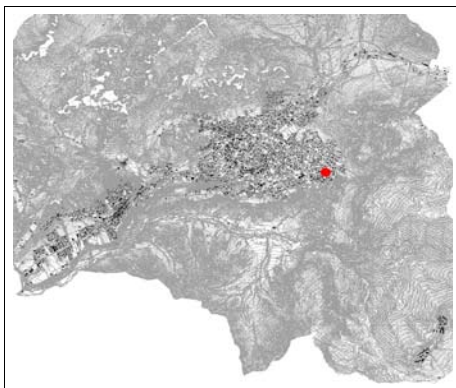
Efficienza	<input type="text" value="0,5"/>	<input type="text" value="0,8"/>	<input type="text" value="1,0"/>
Integrazione	<input type="text" value="0,5"/>	<input type="text" value="0,8"/>	<input type="text" value="1,0"/>
Fruizione	<input type="text" value="0,5"/>	<input type="text" value="0,8"/>	<input type="text" value="1,0"/>

giudizio mediato	<b>0,93333</b> <b>33</b>
------------------	-----------------------------

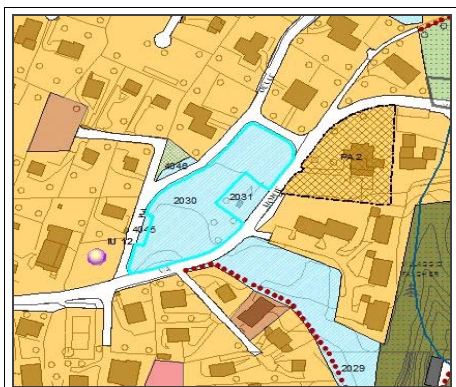
<b>TOTALE sup. reale</b>	<b>6173.589</b>
--------------------------	-----------------

Note:
-------

<b>S2b</b>	<b>CATEGORIA</b>
	SERVIZIO PER IL VERDE
	numero servizio <input type="text" value="2030"/>



Inquadramento



Estratto P.G.T.



Ortofoto



Fotografia

<b>tipologia del servizio</b>
Verde

<b>localizzazione</b>
via Monte Pora

<b>regime di proprietà</b>
<input type="text" value="privato"/>
<input type="text" value="pubblico"/>
altro: <input type="text"/>

<b>caratteristiche dimensionali</b>	
s.i.p.	<input type="text" value="0"/> mq
area di pertinenza	<input type="text" value="5254,53"/> mq
<b>TOTALE</b>	<input type="text" value="5254,53"/> mq

<input type="text" value="convenzionato"/>
<input type="text" value="non convenzionato"/>

<b>Stato attuazione</b>			
<input type="text" value="esistente"/>	<input type="text" value="attuato"/>	<input type="text" value="in att."/>	<input type="text" value="non att."/>

<b>previsioni di piano</b>		
<input type="text" value="servizi per terziario"/>	<input type="text" value="servizi per industria"/>	<input type="text" value="servizi alla popolazione"/>

**EFFICIENZA**

<b>Stato di conservazione</b> (D.M. 9/10/78)		
<input type="text" value="NORMALE"/>	<input type="text" value="MEDIOCRE"/>	<input type="text" value="SCADENTE"/>
<input type="text" value="TUTTO"/>	<input type="text" value="IN PARTE"/>	

<b>Sicurezza impianti</b>		
Presenza dichiarazione conformità	<input type="text" value="SI"/>	<input type="text" value="NO"/>
	<input type="text" value="Parziale"/>	<input type="text" value="Non Soggetta"/>

<b>Barriere architettoniche</b> (L.13/89, L.R.n.6)		
Presenza dichiarazione conformità	<input type="text" value="SI"/>	<input type="text" value="NO"/>
	<input type="text" value="Parziale"/>	<input type="text" value="Non Soggetta"/>

<b>Sicurezza antincendio</b>		
Presenza conformità prevenzione incendi	<input type="text" value="SI"/>	<input type="text" value="NO"/>
	<input type="text" value="Parziale"/>	<input type="text" value="Non Soggetta"/>

<b>interventi programati</b>			
<input type="text" value="SI"/>	<input type="text" value="Sicurezza Impianti"/>	<input type="text" value="Certificato Protezione Incendi"/>	<input type="text" value="Barriere Architettoniche"/>
<input type="text" value="NO"/>			

**INTEGRAZIONE**

<b>Mezzi di trasporto</b>		
<input type="text" value="SI"/>	<input type="text" value="NO"/>	<input type="text" value="NON INFLUENTE"/>

<b>Destinazione prevalente del contesto</b>	
R	Residenziale
I/A	Industriale/Artigianato
T/C	Terziario/Commercio
S	Standard
A	Agricolo

<b>Parcheggi</b>		
<input type="text" value="SI"/>	<input type="text" value="NO"/>	<input type="text" value="NON INFLUENTE"/>

<b>Presenza servizi integrati alla funzione</b>		
<input type="text" value="SI"/>	<input type="text" value="NO"/>	<input type="text" value="NON INFLUENTE"/>

**FRUIZIONE**

<b>Bacino di utenza</b>	
<input type="text" value="COMUNALE"/>	<input type="text" value="SOVRACOMUNALE"/>

<b>Utilizzazione</b>	
<input type="text" value="QUOTIDIANA"/>	<input type="text" value="SALTUARIA"/>

**VALUTAZIONE QUALITATIVA DEL SERVIZIO**

Efficienza	<input type="text" value="0,5"/>	<input type="text" value="0,8"/>	<input type="text" value="1,0"/>
Integrazione	<input type="text" value="0,5"/>	<input type="text" value="0,8"/>	<input type="text" value="1,0"/>
Fruizione	<input type="text" value="0,5"/>	<input type="text" value="0,8"/>	<input type="text" value="1,0"/>

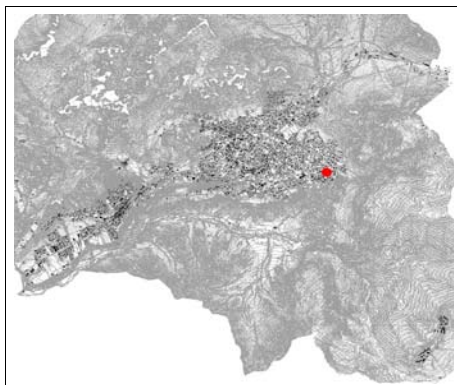
giudizio mediato	<b>0,93333</b> <b>33</b>
------------------	-----------------------------

<b>TOTALE sup. reale</b>	<b>4671.623</b>
--------------------------	-----------------

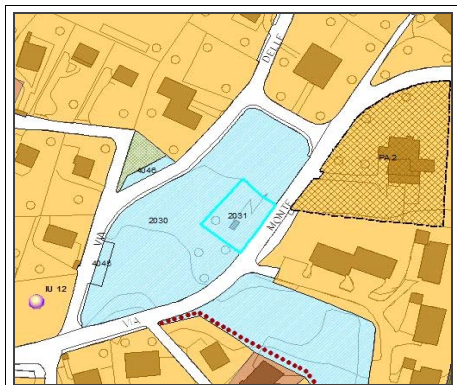
Note:



<b>S2b</b>	<b>CATEGORIA</b>
	SERVIZIO PER IL VERDE
	numero servizio <input type="text" value="2031"/>



Inquadramento



Estratto P.G.T.



Ortofoto



Fotografia

<b>tipologia del servizio</b>
Verde

<b>regime di proprietà</b>
privato
pubblico
altro: <input type="text"/>

convenzionato
non convenzionato

<b>previsioni di piano</b>		
servizi per terziario	servizi per industria	servizi alla popolazione

<b>localizzazione</b>
via delle Genziane

<b>caratteristiche dimensionali</b>		
s.i.p.	<input type="text" value="0"/>	mq
area di pertinenza	<input type="text" value="246,76"/>	mq
<b>TOTALE</b>	<input type="text" value="246,76"/>	mq

<b>Stato attuazione</b>			
esistente	attuato	in att.	non att.

### EFFICIENZA

<b>Stato di conservazione</b> (D.M. 9/10/78)		
NORMALE	MEDIOCRE	SCADENTE
TUTTO		IN PARTE

<b>Sicurezza impianti</b>		
Presenza dichiarazione conformità	SI	NO
	Parziale	Non Soggetta

<b>Barriere architettoniche</b> (L.13/89, L.R.n.6)		
Presenza dichiarazione conformità	SI	NO
	Parziale	Non Soggetta

<b>Sicurezza antincendio</b>		
Presenza conformità prevenzione incendi	SI	NO
	Parziale	Non Soggetta

<b>interventi programati</b>			
SI	Sicurezza Impianti	Certificato Protezione Incendi	Barriere Architettoniche
NO			

### INTEGRAZIONE

<b>Mezzi di trasporto</b>		
SI	NO	NON INFLUENTE

<b>Destinazione prevalente del contesto</b>	
R	Residenziale
I/A	Industriale/Artigianato
T/C	Terziario/Commercio
S	Standard
A	Agricolo

<b>Parcheggi</b>		
SI	NO	NON INFLUENTE

<b>Presenza servizi integrati alla funzione</b>		
SI	NO	NON INFLUENTE

### FRUIZIONE

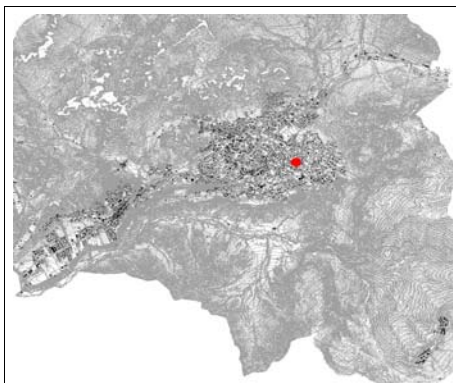
<b>Bacino di utenza</b>	
COMUNALE	SOVRACOMUNALE

<b>Utilizzazione</b>	
QUOTIDIANA	SALTUARIA

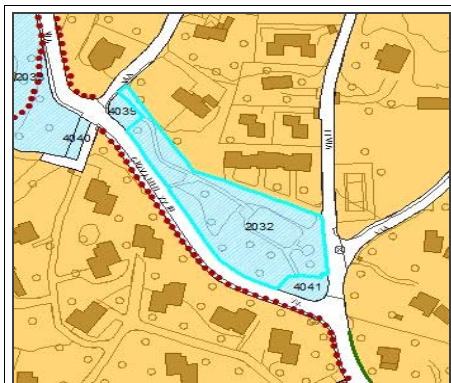
### VALUTAZIONE QUALITATIVA DEL SERVIZIO

Efficienza	<input type="text" value="0,5"/>	<input type="text" value="0,8"/>	<input type="text" value="1,0"/>	giudizio mediato <b>0,93333</b> <b>33</b>
Integrazione	<input type="text" value="0,5"/>	<input type="text" value="0,8"/>	<input type="text" value="1,0"/>	
Fruizione	<input type="text" value="0,5"/>	<input type="text" value="0,8"/>	<input type="text" value="1,0"/>	<b>TOTALE sup. reale</b> <b>230.3093</b>
Note:				

<b>S2a</b>	<b>CATEGORIA</b>
	SERVIZIO PER IL VERDE
	numero servizio <input type="text" value="2032"/>



Inquadramento



Estratto P.G.T.



Ortofoto



Fotografia

<b>tipologia del servizio</b>
Il giardinetto di Peter Pan

<b>localizzazione</b>
via giovanni XXIII

<b>regime di proprietà</b>
<input type="text" value="privato"/>
<input type="text" value="pubblico"/>
altro: <input type="text"/>

<b>caratteristiche dimensionali</b>	
s.i.p.	<input type="text" value="0"/> mq
area di pertinenza	<input type="text" value="4362,38"/> mq
<b>TOTALE</b>	<input type="text" value="4362,38"/> mq

<input type="text" value="convenzionato"/>
<input type="text" value="non convenzionato"/>

<b>Stato attuazione</b>			
<input type="text" value="esistente"/>	<input type="text" value="attuato"/>	<input type="text" value="in att."/>	<input type="text" value="non att."/>

<b>previsioni di piano</b>		
<input type="text" value="servizi per terziario"/>	<input type="text" value="servizi per industria"/>	<input type="text" value="servizi alla popolazione"/>

**EFFICIENZA**

<b>Stato di conservazione</b> (D.M. 9/10/78)		
<input type="text" value="NORMALE"/>	<input type="text" value="MEDIOCRE"/>	<input type="text" value="SCADENTE"/>
<input type="text" value="TUTTO"/>	<input type="text" value="IN PARTE"/>	

<b>Sicurezza impianti</b>		
Presenza dichiarazione conformità	<input type="text" value="SI"/>	<input type="text" value="NO"/>
	<input type="text" value="Parziale"/>	<input type="text" value="Non Soggetta"/>

<b>Barriere architettoniche</b> (L.13/89, L.R.n.6)		
Presenza dichiarazione conformità	<input type="text" value="SI"/>	<input type="text" value="NO"/>
	<input type="text" value="Parziale"/>	<input type="text" value="Non Soggetta"/>

<b>Sicurezza antincendio</b>		
Presenza conformità prevenzione incendi	<input type="text" value="SI"/>	<input type="text" value="NO"/>
	<input type="text" value="Parziale"/>	<input type="text" value="Non Soggetta"/>

<b>interventi programati</b>			
<input type="text" value="SI"/>	<input type="text" value="Sicurezza Impianti"/>	<input type="text" value="Certificato Protezione Incendi"/>	<input type="text" value="Barriere Architettoniche"/>
<input type="text" value="NO"/>			

**INTEGRAZIONE**

<b>Mezzi di trasporto</b>		
<input type="text" value="SI"/>	<input type="text" value="NO"/>	<input type="text" value="NON INFLUENTE"/>

<b>Destinazione prevalente del contesto</b>	
R	<input type="text" value="Residenziale"/>
I/A	<input type="text" value="Industriale/Artigianato"/>
T/C	<input type="text" value="Terziario/Commercio"/>
S	<input type="text" value="Standard"/>
A	<input type="text" value="Agricolo"/>

<b>Parcheggi</b>		
<input type="text" value="SI"/>	<input type="text" value="NO"/>	<input type="text" value="NON INFLUENTE"/>

<b>Presenza servizi integrati alla funzione</b>		
<input type="text" value="SI"/>	<input type="text" value="NO"/>	<input type="text" value="NON INFLUENTE"/>

**FRUIZIONE**

<b>Bacino di utenza</b>	
<input type="text" value="COMUNALE"/>	<input type="text" value="SOVRACOMUNALE"/>

<b>Utilizzazione</b>	
<input type="text" value="QUOTIDIANA"/>	<input type="text" value="SALTUARIA"/>

**VALUTAZIONE QUALITATIVA DEL SERVIZIO**

Efficienza	<input type="text" value="0,5"/>	<input type="text" value="0,8"/>	<input type="text" value="1,0"/>
Integrazione	<input type="text" value="0,5"/>	<input type="text" value="0,8"/>	<input type="text" value="1,0"/>
Fruizione	<input type="text" value="0,5"/>	<input type="text" value="0,8"/>	<input type="text" value="1,0"/>

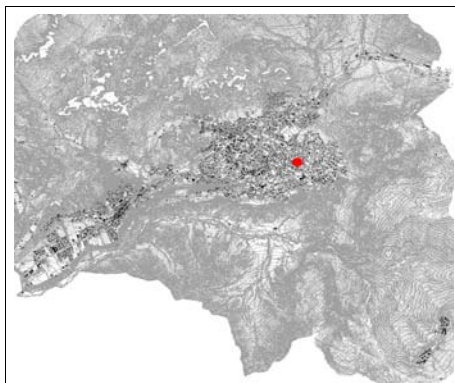
giudizio mediato	<input type="text" value="1"/>
------------------	--------------------------------

<b>TOTALE sup. reale</b>	
<input type="text" value="4362,38"/>	

Note:



<b>S2a</b>	<b>CATEGORIA</b>
	SERVIZIO PER IL VERDE
	numero servizio <input type="text" value="2033"/>



Inquadramento



Estratto P.G.T.



Ortofoto



Fotografia

<b>tipologia del servizio</b>
il giardinetto della Sirenetta

<b>localizzazione</b>
via giovanni XXIII

<b>regime di proprietà</b>
<input type="text" value="privato"/>
<input type="text" value="pubblico"/>
altro: <input type="text"/>

<b>caratteristiche dimensionali</b>	
s.i.p.	<input type="text" value="0"/> mq
area di pertinenza	<input type="text" value="3390,25"/> mq
<b>TOTALE</b>	<input type="text" value="3390,25"/> mq

<input type="text" value="convenzionato"/>
<input type="text" value="non convenzionato"/>

<b>Stato attuazione</b>			
<input type="text" value="esistente"/>	<input type="text" value="attuato"/>	<input type="text" value="in att."/>	<input type="text" value="non att."/>

<b>previsioni di piano</b>		
<input type="text" value="servizi per terziario"/>	<input type="text" value="servizi per industria"/>	<input type="text" value="servizi alla popolazione"/>

**EFFICIENZA**

<b>Stato di conservazione</b> (D.M. 9/10/78)		
<input type="text" value="NORMALE"/>	<input type="text" value="MEDIOCRE"/>	<input type="text" value="SCADENTE"/>
<input type="text" value="TUTTO"/>	<input type="text" value="IN PARTE"/>	

<b>Sicurezza impianti</b>		
Presenza dichiarazione conformità	<input type="text" value="SI"/>	<input type="text" value="NO"/>
	<input type="text" value="Parziale"/>	<input type="text" value="Non Soggetta"/>

<b>Barriere architettoniche</b> (L.13/89, L.R.n.6)		
Presenza dichiarazione conformità	<input type="text" value="SI"/>	<input type="text" value="NO"/>
	<input type="text" value="Parziale"/>	<input type="text" value="Non Soggetta"/>

<b>Sicurezza antincendio</b>		
Presenza conformità prevenzione incendi	<input type="text" value="SI"/>	<input type="text" value="NO"/>
	<input type="text" value="Parziale"/>	<input type="text" value="Non Soggetta"/>

<b>interventi programati</b>			
<input type="text" value="SI"/>	<input type="text" value="Sicurezza Impianti"/>	<input type="text" value="Certificato Protezione Incendi"/>	<input type="text" value="Barriere Architettoniche"/>
<input type="text" value="NO"/>			

**INTEGRAZIONE**

<b>Mezzi di trasporto</b>		
<input type="text" value="SI"/>	<input type="text" value="NO"/>	<input type="text" value="NON INFLUENTE"/>

<b>Destinazione prevalente del contesto</b>	
R	<input type="text" value="Residenziale"/>
I/A	<input type="text" value="Industriale/Artigianato"/>
T/C	<input type="text" value="Terziario/Commercio"/>
S	<input type="text" value="Standard"/>
A	<input type="text" value="Agricolo"/>

<b>Parcheggi</b>		
<input type="text" value="SI"/>	<input type="text" value="NO"/>	<input type="text" value="NON INFLUENTE"/>

<b>Presenza servizi integrati alla funzione</b>		
<input type="text" value="SI"/>	<input type="text" value="NO"/>	<input type="text" value="NON INFLUENTE"/>

**FRUIZIONE**

<b>Bacino di utenza</b>	
<input type="text" value="COMUNALE"/>	<input type="text" value="SOVRACOMUNALE"/>

<b>Utilizzazione</b>	
<input type="text" value="QUOTIDIANA"/>	<input type="text" value="SALTUARIA"/>

**VALUTAZIONE QUALITATIVA DEL SERVIZIO**

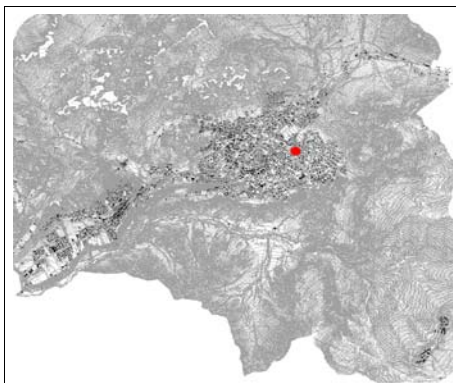
Efficienza	<input type="text" value="0,5"/>	<input type="text" value="0,8"/>	<input type="text" value="1,0"/>
Integrazione	<input type="text" value="0,5"/>	<input type="text" value="0,8"/>	<input type="text" value="1,0"/>
Fruizione	<input type="text" value="0,5"/>	<input type="text" value="0,8"/>	<input type="text" value="1,0"/>

giudizio mediato	<b>0,93333</b> <b>33</b>
------------------	-----------------------------

<b>TOTALE sup. reale</b>	<b>3164,233</b>
--------------------------	-----------------

Note:

<b>S2a</b>	<b>CATEGORIA</b>
	SERVIZIO PER IL VERDE
<b>numero servizio</b>	2034



Inquadramento



Estratto P.G.T.



Ortofoto



Fotografia

<b>tipologia del servizio</b>
Verde

<b>localizzazione</b>
via giovanni XXIII

<b>regime di proprietà</b>
privato
pubblico
altro:

<b>caratteristiche dimensionali</b>	
<b>s.l.p.</b>	0 mq
<b>area di pertinenza</b>	366,31 mq
<b>TOTALE</b>	366,31 mq

convenzionato
non convenzionato

<b>Stato attuazione</b>			
esistente	attuato	in att.	non att.

<b>previsioni di piano</b>		
servizi per terziario	servizi per industria	servizi alla popolazione

**EFFICIENZA**

<b>Stato di conservazione</b> (D.M. 9/10/78)		
NORMALE	MEDIOCRE	SCADENTE
TUTTO		IN PARTE

<b>Sicurezza impianti</b>		
Presenza dichiarazione conformità	SI	NO
	Parziale	Non Soggetta

<b>Barriere architettoniche</b> (L.13/89, L.R.n.6)		
Presenza dichiarazione conformità	SI	NO
	Parziale	Non Soggetta

<b>Sicurezza antincendio</b>		
Presenza conformità prevenzione incendi	SI	NO
	Parziale	Non Soggetta

<b>interventi programati</b>			
SI	Sicurezza Impianti	Certificato Protezione Incendi	Barriere Architettoniche
NO			

**INTEGRAZIONE**

<b>Mezzi di trasporto</b>		
SI	NO	NON INFLUENTE

<b>Destinazione prevalente del contesto</b>	
R	Residenziale
I/A	Industriale/Artigianato
T/C	Terziario/Commercio
S	Standard
A	Agricolo

<b>Parcheggi</b>		
SI	NO	NON INFLUENTE

<b>Presenza servizi integrati alla funzione</b>		
SI	NO	NON INFLUENTE

**FRUIZIONE**

<b>Bacino di utenza</b>	
COMUNALE	SOVRACOMUNALE

<b>Utilizzazione</b>	
QUOTIDIANA	SALTUARIA

**VALUTAZIONE QUALITATIVA DEL SERVIZIO**

<b>Efficienza</b>	0,5	0,8	1,0
<b>Integrazione</b>	0,5	0,8	1,0
<b>Fruizione</b>	0,5	0,8	1,0

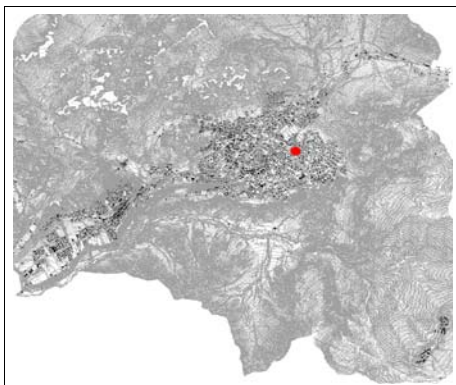
giudizio mediato	<b>1</b>
------------------	----------

<b>TOTALE sup. reale</b>
<b>366,31</b>

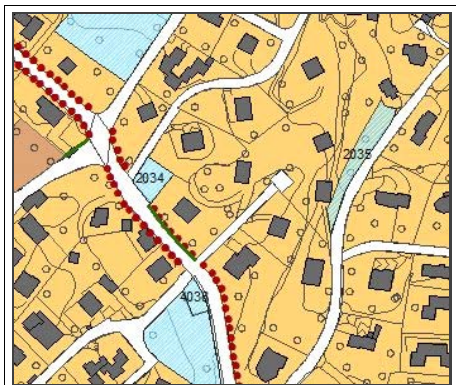
Note:



<b>S2b</b>	<b>CATEGORIA</b>
	SERVIZIO PER IL VERDE
	numero servizio <input type="text" value="2035"/>



Inquadramento



Estratto P.G.T.



Ortofoto



Fotografia

<b>tipologia del servizio</b>
Verde

<b>localizzazione</b>
via Scanapa

<b>regime di proprietà</b>
<input type="text" value="privato"/>
<input type="text" value="pubblico"/>
altro: <input type="text"/>

<b>caratteristiche dimensionali</b>	
s.l.p.	<input type="text" value="0"/> mq
area di pertinenza	<input type="text" value="690,48"/> mq
<b>TOTALE</b>	<input type="text" value="690,48"/> mq

<input type="text" value="convenzionato"/>
<input type="text" value="non convenzionato"/>

<b>Stato attuazione</b>			
<input type="text" value="esistente"/>	<input type="text" value="attuato"/>	<input type="text" value="in att."/>	<input type="text" value="non att."/>

<b>previsioni di piano</b>		
<input type="text" value="servizi per terziario"/>	<input type="text" value="servizi per industria"/>	<input type="text" value="servizi alla popolazione"/>

**EFFICIENZA**

<b>Stato di conservazione</b> (D.M. 9/10/78)		
<input type="text" value="NORMALE"/>	<input type="text" value="MEDIOCRE"/>	<input type="text" value="SCADENTE"/>
<input type="text" value="TUTTO"/>	<input type="text" value="IN PARTE"/>	

<b>Sicurezza impianti</b>		
Presenza dichiarazione conformità	<input type="text" value="SI"/>	<input type="text" value="NO"/>
	<input type="text" value="Parziale"/>	<input type="text" value="Non Soggetta"/>

<b>Barriere architettoniche</b> (L.13/89, L.R.n.6)		
Presenza dichiarazione conformità	<input type="text" value="SI"/>	<input type="text" value="NO"/>
	<input type="text" value="Parziale"/>	<input type="text" value="Non Soggetta"/>

<b>Sicurezza antincendio</b>		
Presenza conformità prevenzione incendi	<input type="text" value="SI"/>	<input type="text" value="NO"/>
	<input type="text" value="Parziale"/>	<input type="text" value="Non Soggetta"/>

<b>interventi programati</b>			
<input type="text" value="SI"/>	<input type="text" value="Sicurezza Impianti"/>	<input type="text" value="Certificato Protezione Incendi"/>	<input type="text" value="Barriere Architettoniche"/>
<input type="text" value="NO"/>			

**INTEGRAZIONE**

<b>Mezzi di trasporto</b>		
<input type="text" value="SI"/>	<input type="text" value="NO"/>	<input type="text" value="NON INFLUENTE"/>

<b>Destinazione prevalente del contesto</b>	
R	<input type="text" value="Residenziale"/>
I/A	<input type="text" value="Industriale/Artigianato"/>
T/C	<input type="text" value="Terziario/Commercio"/>
S	<input type="text" value="Standard"/>
A	<input type="text" value="Agricolo"/>

<b>Parcheggi</b>		
<input type="text" value="SI"/>	<input type="text" value="NO"/>	<input type="text" value="NON INFLUENTE"/>

<b>Presenza servizi integrati alla funzione</b>		
<input type="text" value="SI"/>	<input type="text" value="NO"/>	<input type="text" value="NON INFLUENTE"/>

**FRUIZIONE**

<b>Bacino di utenza</b>	
<input type="text" value="COMUNALE"/>	<input type="text" value="SOVRACOMUNALE"/>

<b>Utilizzazione</b>	
<input type="text" value="QUOTIDIANA"/>	<input type="text" value="SALTUARIA"/>

**VALUTAZIONE QUALITATIVA DEL SERVIZIO**

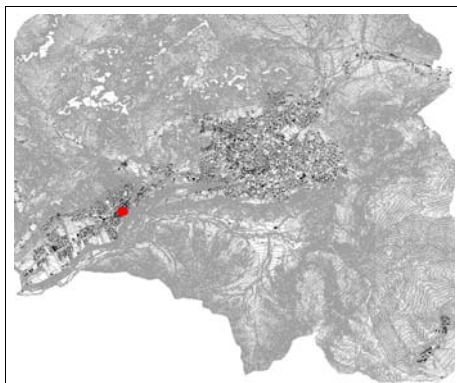
Efficienza	<input type="text" value="0,5"/>	<input type="text" value="0,8"/>	<input type="text" value="1,0"/>
Integrazione	<input type="text" value="0,5"/>	<input type="text" value="0,8"/>	<input type="text" value="1,0"/>
Fruizione	<input type="text" value="0,5"/>	<input type="text" value="0,8"/>	<input type="text" value="1,0"/>

giudizio mediato	<input type="text" value="0,8"/>
------------------	----------------------------------

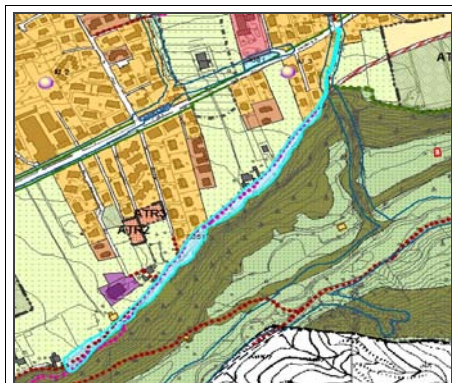
<b>TOTALE sup. reale</b>	<input type="text" value="552,384"/>
--------------------------	--------------------------------------

**Note:** verde non attrezzato - difficilmente utilizzabile

<b>S2d</b>	<b>CATEGORIA</b>
	SERVIZIO PER IL VERDE
	numero servizio <input type="text" value="2051"/>



Inquadramento



Estratto P.G.T.



Ortofoto



Fotografia

<b>tipologia del servizio</b>
<input type="text"/>

<b>regime di proprietà</b>
<input type="text" value="privato"/>
<input type="text" value="pubblico"/>
altro: <input type="text"/>

<input type="text" value="convenzionato"/>
<input type="text" value="non convenzionato"/>

<b>previsioni di piano</b>		
<input type="text" value="servizi per terziario"/>	<input type="text" value="servizi per industria"/>	<input type="text" value="servizi alla popolazione"/>

<b>localizzazione</b>
<input type="text" value="via di Res"/>

<b>caratteristiche dimensionali</b>		
s.i.p.	<input type="text" value="0"/>	mq
area di pertinenza	<input type="text" value="11286,07"/>	mq
<b>TOTALE</b>	<input type="text" value="11286,07"/>	mq

<b>Stato attuazione</b>			
<input type="text" value="esistente"/>	<input type="text" value="attuato"/>	<input type="text" value="in att."/>	<input type="text" value="non att."/>

### EFFICIENZA

<b>Stato di conservazione</b> (D.M. 9/10/78)		
<input type="text" value="NORMALE"/>	<input type="text" value="MEDIOCRE"/>	<input type="text" value="SCADENTE"/>
<input type="text" value="TUTTO"/>	<input type="text" value="IN PARTE"/>	

<b>Sicurezza impianti</b>		
Presenza dichiarazione conformità	<input type="text" value="SI"/>	<input type="text" value="NO"/>
	<input type="text" value="Parziale"/>	<input type="text" value="Non Soggetta"/>

<b>Barriere architettoniche</b> (L.13/89, L.R.n.6)		
Presenza dichiarazione conformità	<input type="text" value="SI"/>	<input type="text" value="NO"/>
	<input type="text" value="Parziale"/>	<input type="text" value="Non Soggetta"/>

<b>Sicurezza antincendio</b>		
Presenza conformità prevenzione incendi	<input type="text" value="SI"/>	<input type="text" value="NO"/>
	<input type="text" value="Parziale"/>	<input type="text" value="Non Soggetta"/>

<b>interventi programati</b>			
<input type="text" value="SI"/>	<input type="text" value="Sicurezza Impianti"/>	<input type="text" value="Certificato Protezione Incendi"/>	<input type="text" value="Barriere Architettoniche"/>
<input type="text" value="NO"/>			

### INTEGRAZIONE

<b>Mezzi di trasporto</b>		
<input type="text" value="SI"/>	<input type="text" value="NO"/>	<input type="text" value="NON INFLUENTE"/>

<b>Destinazione prevalente del contesto</b>	
R	<input type="text" value="Residenziale"/>
I/A	<input type="text" value="Industriale/Artigianato"/>
T/C	<input type="text" value="Terziario/Commercio"/>
S	<input type="text" value="Standard"/>
A	<input type="text" value="Agricolo"/>

<b>Parcheggi</b>		
<input type="text" value="SI"/>	<input type="text" value="NO"/>	<input type="text" value="NON INFLUENTE"/>

<b>Presenza servizi integrati alla funzione</b>		
<input type="text" value="SI"/>	<input type="text" value="NO"/>	<input type="text" value="NON INFLUENTE"/>

### FRUIZIONE

<b>Bacino di utenza</b>	
<input type="text" value="COMUNALE"/>	<input type="text" value="SOVRACOMUNALE"/>

<b>Utilizzazione</b>	
<input type="text" value="QUOTIDIANA"/>	<input type="text" value="SALTUARIA"/>

### VALUTAZIONE QUALITATIVA DEL SERVIZIO

Efficienza	<input type="text" value="0,5"/>	<input type="text" value="0,8"/>	<input type="text" value="1,0"/>
Integrazione	<input type="text" value="0,5"/>	<input type="text" value="0,8"/>	<input type="text" value="1,0"/>
Fruizione	<input type="text" value="0,5"/>	<input type="text" value="0,8"/>	<input type="text" value="1,0"/>

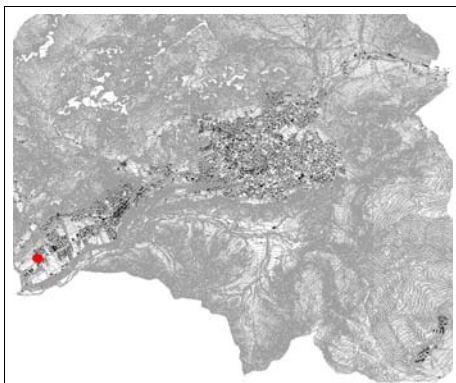
giudizio mediato	<input type="text" value="1"/>
------------------	--------------------------------

<b>TOTALE sup. reale</b>	
<input type="text" value="11286.07"/>	

Note:



<b>S2b</b>	<b>CATEGORIA</b>
	SERVIZIO PER IL VERDE
	numero servizio <input type="text" value="2054"/>



Inquadramento



Estratto P.G.T.



Ortofoto



Fotografia

<b>tipologia del servizio</b>
<input type="text"/>

<b>localizzazione</b>
via Piave

<b>regime di proprietà</b>
<input type="text" value="privato"/>
<input type="text" value="pubblico"/>
altro: <input type="text"/>

<b>caratteristiche dimensionali</b>	
s.i.p.	<input type="text" value="0"/> mq
area di pertinenza	<input type="text" value="5492,75"/> mq
<b>TOTALE</b>	<input type="text" value="5492,75"/> mq

<input type="text" value="convenzionato"/>
<input type="text" value="non convenzionato"/>

<b>Stato attuazione</b>			
<input type="text" value="esistente"/>	<input type="text" value="attuato"/>	<input type="text" value="in att."/>	<input type="text" value="non att."/>

<b>previsioni di piano</b>		
<input type="text" value="servizi per terziario"/>	<input type="text" value="servizi per industria"/>	<input type="text" value="servizi alla popolazione"/>

**EFFICIENZA**

<b>Stato di conservazione</b> (D.M. 9/10/78)		
<input type="text" value="NORMALE"/>	<input type="text" value="MEDIOCRE"/>	<input type="text" value="SCADENTE"/>
<input type="text" value="TUTTO"/>	<input type="text" value="IN PARTE"/>	

<b>Sicurezza impianti</b>		
Presenza dichiarazione conformità	<input type="text" value="SI"/>	<input type="text" value="NO"/>
	<input type="text" value="Parziale"/>	<input type="text" value="Non Soggetta"/>

<b>Barriere architettoniche</b> (L.13/89, L.R.n.6)		
Presenza dichiarazione conformità	<input type="text" value="SI"/>	<input type="text" value="NO"/>
	<input type="text" value="Parziale"/>	<input type="text" value="Non Soggetta"/>

<b>Sicurezza antincendio</b>		
Presenza conformità prevenzione incendi	<input type="text" value="SI"/>	<input type="text" value="NO"/>
	<input type="text" value="Parziale"/>	<input type="text" value="Non Soggetta"/>

<b>interventi programati</b>			
<input type="text" value="SI"/>	<input type="text" value="Sicurezza Impianti"/>	<input type="text" value="Certificato Protezione Incendi"/>	<input type="text" value="Barriere Architettoniche"/>
<input type="text" value="NO"/>			

**INTEGRAZIONE**

<b>Mezzi di trasporto</b>		
<input type="text" value="SI"/>	<input type="text" value="NO"/>	<input type="text" value="NON INFLUENTE"/>

<b>Destinazione prevalente del contesto</b>	
R	<input type="text" value="Residenziale"/>
I/A	<input type="text" value="Industriale/Artigianato"/>
T/C	<input type="text" value="Terziario/Commercio"/>
S	<input type="text" value="Standard"/>
A	<input type="text" value="Agricolo"/>

<b>Parcheggi</b>		
<input type="text" value="SI"/>	<input type="text" value="NO"/>	<input type="text" value="NON INFLUENTE"/>

<b>Presenza servizi integrati alla funzione</b>		
<input type="text" value="SI"/>	<input type="text" value="NO"/>	<input type="text" value="NON INFLUENTE"/>

**FRUIZIONE**

<b>Bacino di utenza</b>	
<input type="text" value="COMUNALE"/>	<input type="text" value="SOVRACOMUNALE"/>

<b>Utilizzazione</b>	
<input type="text" value="QUOTIDIANA"/>	<input type="text" value="SALTUARIA"/>

**VALUTAZIONE QUALITATIVA DEL SERVIZIO**

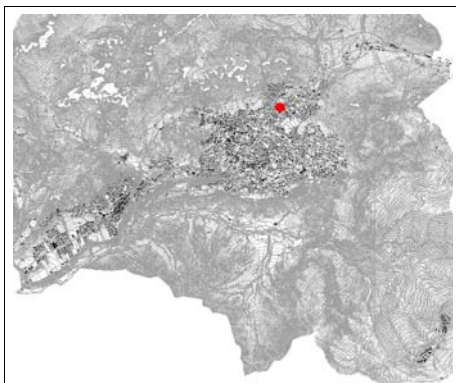
Efficienza	<input type="text" value="0,5"/>	<input type="text" value="0,8"/>	<input type="text" value="1,0"/>
Integrazione	<input type="text" value="0,5"/>	<input type="text" value="0,8"/>	<input type="text" value="1,0"/>
Fruizione	<input type="text" value="0,5"/>	<input type="text" value="0,8"/>	<input type="text" value="1,0"/>

giudizio mediato	<input type="text" value="1"/>
------------------	--------------------------------

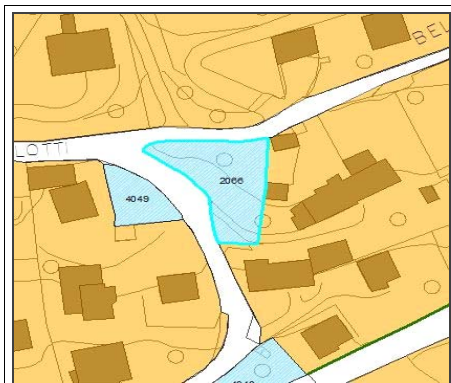
<b>TOTALE sup. reale</b>	
<input type="text" value="5492,75"/>	

Note:

<b>S2a</b>	<b>CATEGORIA</b>
	SERVIZIO PER IL VERDE
	numero servizio <input type="text" value="2066"/>



Inquadramento



Estratto P.G.T.



Ortofoto



Fotografia

<b>tipologia del servizio</b>
<input type="text"/>

<b>localizzazione</b>
via Belotti

<b>regime di proprietà</b>
<input type="text" value="privato"/>
<input type="text" value="pubblico"/>
altro: <input type="text"/>

<b>caratteristiche dimensionali</b>	
s.i.p.	<input type="text" value="0"/> mq
area di pertinenza	<input type="text" value="571"/> mq
<b>TOTALE</b>	<input type="text" value="571"/> mq

<input type="text" value="convenzionato"/>
<input type="text" value="non convenzionato"/>

<b>Stato attuazione</b>			
<input type="text" value="esistente"/>	<input type="text" value="attuato"/>	<input type="text" value="in att."/>	<input type="text" value="non att."/>

<b>previsioni di piano</b>		
<input type="text" value="servizi per terziario"/>	<input type="text" value="servizi per industria"/>	<input type="text" value="servizi alla popolazione"/>

**EFFICIENZA**

<b>Stato di conservazione</b> (D.M. 9/10/78)		
<input type="text" value="NORMALE"/>	<input type="text" value="MEDIOCRE"/>	<input type="text" value="SCADENTE"/>
<input type="text" value="TUTTO"/>		<input type="text" value="IN PARTE"/>

<b>Sicurezza impianti</b>	
Presenza dichiarazione conformità	<input type="text" value="SI"/> <input type="text" value="NO"/>
	<input type="text" value="Parziale"/> <input type="text" value="Non Soggetta"/>

<b>Barriere architettoniche</b> (L.13/89, L.R.n.6)		
Presenza dichiarazione conformità	<input type="text" value="SI"/> <input type="text" value="NO"/>	
	<input type="text" value="Parziale"/> <input type="text" value="Non Soggetta"/>	

<b>Sicurezza antincendio</b>	
Presenza conformità prevenzione incendi	<input type="text" value="SI"/> <input type="text" value="NO"/>
	<input type="text" value="Parziale"/> <input type="text" value="Non Soggetta"/>

<b>interventi programati</b>			
<input type="text" value="SI"/>	<input type="text" value="NO"/>	<input type="text" value="Sicurezza Impianti"/>	<input type="text" value="Certificato Protezione Incendi"/>
<input type="text" value="SI"/>	<input type="text" value="NO"/>	<input type="text" value="Barriere Architettoniche"/>	

**INTEGRAZIONE**

<b>Mezzi di trasporto</b>		
<input type="text" value="SI"/>	<input type="text" value="NO"/>	<input type="text" value="NON INFLUENTE"/>

<b>Destinazione prevalente del contesto</b>	
R	<input type="text" value="Residenziale"/>
I/A	<input type="text" value="Industriale/Artigianato"/>
T/C	<input type="text" value="Terziario/Commercio"/>
S	<input type="text" value="Standard"/>
A	<input type="text" value="Agricolo"/>

<b>Parcheggi</b>		
<input type="text" value="SI"/>	<input type="text" value="NO"/>	<input type="text" value="NON INFLUENTE"/>

<b>Presenza servizi integrati alla funzione</b>		
<input type="text" value="SI"/>	<input type="text" value="NO"/>	<input type="text" value="NON INFLUENTE"/>

**FRUIZIONE**

<b>Bacino di utenza</b>	
<input type="text" value="COMUNALE"/>	<input type="text" value="SOVRACOMUNALE"/>

<b>Utilizzazione</b>	
<input type="text" value="QUOTIDIANA"/>	<input type="text" value="SALTUARIA"/>

**VALUTAZIONE QUALITATIVA DEL SERVIZIO**

Efficienza	<input type="text" value="0,5"/>	<input type="text" value="0,8"/>	<input type="text" value="1,0"/>
Integrazione	<input type="text" value="0,5"/>	<input type="text" value="0,8"/>	<input type="text" value="1,0"/>
Fruizione	<input type="text" value="0,5"/>	<input type="text" value="0,8"/>	<input type="text" value="1,0"/>

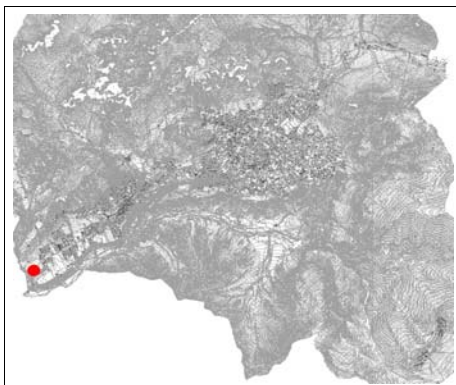
giudizio mediato	<input type="text" value="1"/>
------------------	--------------------------------

<b>TOTALE sup. reale</b>	
<input type="text" value="571"/>	

Note:



S3d	<b>CATEGORIA</b>
	SERVIZIO DI INTERESSE COMUNE
	numero servizio <input style="width: 50px;" type="text" value="3001"/>



Inquadramento



Estratto P.G.T.



Ortofoto



Fotografia

<b>tipologia del servizio</b>
Cabina elettrica

<b>localizzazione</b>
via Agro

<b>regime di proprietà</b>
privato
pubblico
altro: <input style="width: 100px;" type="text"/>

<b>caratteristiche dimensionali</b>		
s.l.p.	<input style="width: 50px;" type="text" value="0"/>	mq
area di pertinenza	<input style="width: 50px;" type="text" value="19,48"/>	mq
<b>TOTALE</b>	<input style="width: 50px;" type="text" value="19,48"/>	mq

convenzionato
non convenzionato

<b>Stato attuazione</b>			
esistente	attuato	in att.	non att.

<b>previsioni di piano</b>		
servizi per terziario	servizi per industria	servizi alla popolazione

**EFFICIENZA**

<b>Stato di conservazione</b> (D.M. 9/10/78)		
NORMALE	MEDIOCRE	SCADENTE
TUTTO		IN PARTE

<b>Sicurezza impianti</b>		
Presenza dichiarazione conformità	<input type="checkbox"/> SI	<input type="checkbox"/> NO
	<input type="checkbox"/> Parziale	<input type="checkbox"/> Non Soggetta

<b>Barriere architettoniche</b> (L.13/89, L.R.n.6)		
Presenza dichiarazione conformità	<input type="checkbox"/> SI	<input type="checkbox"/> NO
	<input type="checkbox"/> Parziale	<input type="checkbox"/> Non Soggetta

<b>Sicurezza antincendio</b>		
Presenza conformità prevenzione incendi	<input type="checkbox"/> SI	<input type="checkbox"/> NO
	<input type="checkbox"/> Parziale	<input type="checkbox"/> Non Soggetta

<b>interventi programati</b>			
<input type="checkbox"/> SI	<input type="checkbox"/> Sicurezza Impianti	<input type="checkbox"/> Certificato Protezione Incendi	<input type="checkbox"/> Barriere Architettoniche
<input type="checkbox"/> NO			

**INTEGRAZIONE**

<b>Mezzi di trasporto</b>		
<input type="checkbox"/> SI	<input type="checkbox"/> NO	<input checked="" type="checkbox"/> NON INFLUENTE

<b>Destinazione prevalente del contesto</b>	
R	Residenziale
I/A	Industriale/Artigianato
T/C	Terziario/Commercio
S	Standard
A	Agricolo

<b>Parcheggi</b>		
<input type="checkbox"/> SI	<input type="checkbox"/> NO	<input checked="" type="checkbox"/> NON INFLUENTE

<b>Presenza servizi integrati alla funzione</b>		
<input type="checkbox"/> SI	<input type="checkbox"/> NO	<input checked="" type="checkbox"/> NON INFLUENTE

**FRUIZIONE**

<b>Bacino di utenza</b>	
<input type="checkbox"/> COMUNALE	<input checked="" type="checkbox"/> SOVRACOMUNALE

<b>Utilizzazione</b>	
<input type="checkbox"/> QUOTIDIANA	<input checked="" type="checkbox"/> SALTUARIA

**VALUTAZIONE QUALITATIVA DEL SERVIZIO**

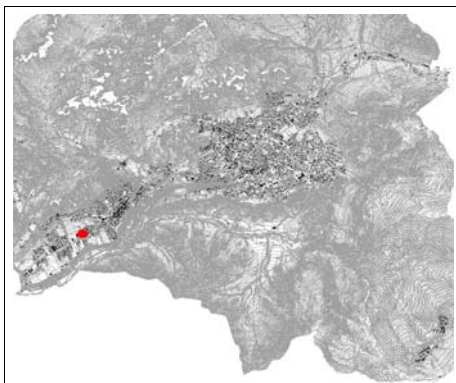
<b>Efficienza</b>	<input type="checkbox"/> 0,5	<input type="checkbox"/> 0,8	<input checked="" type="checkbox"/> 1,0
<b>Integrazione</b>	<input type="checkbox"/> 0,5	<input type="checkbox"/> 0,8	<input checked="" type="checkbox"/> 1,0
<b>Fruizione</b>	<input type="checkbox"/> 0,5	<input type="checkbox"/> 0,8	<input checked="" type="checkbox"/> 1,0

giudizio mediato	<input style="width: 30px;" type="text" value="1"/>
------------------	---

<b>TOTALE sup. reale</b>	
<input style="width: 50px;" type="text" value="19,48"/>	

Note:

S3d	<b>CATEGORIA</b>
	SERVIZIO DI INTERESSE COMUNE
	numero servizio <input style="width: 50px;" type="text" value="3002"/>



Inquadramento



Estratto P.G.T.



Ortofoto



Fotografia

<b>tipologia del servizio</b>
Cabina elettrica

<b>localizzazione</b>
via Risorgimento

<b>regime di proprietà</b>
privato
pubblico
altro: <input style="width: 50px;" type="text"/>

<b>caratteristiche dimensionali</b>	
s.i.p.	0 mq
area di pertinenza	99,71 mq
<b>TOTALE</b>	<b>99,71 mq</b>

convenzionato
non convenzionato

<b>Stato attuazione</b>			
esistente	attuato	in att.	non att.

<b>previsioni di piano</b>		
servizi per terziario	servizi per industria	servizi alla popolazione

**EFFICIENZA**

<b>Stato di conservazione</b> (D.M. 9/10/78)		
NORMALE	MEDIOCRE	SCADENTE
TUTTO	IN PARTE	

<b>Sicurezza impianti</b>		
Presenza dichiarazione conformità	SI	NO
	Parziale	Non Soggetta

<b>Barriere architettoniche</b> (L.13/89, L.R.n.6)		
Presenza dichiarazione conformità	SI	NO
	Parziale	Non Soggetta

<b>Sicurezza antincendio</b>		
Presenza conformità prevenzione incendi	SI	NO
	Parziale	Non Soggetta

<b>interventi programati</b>			
SI	Sicurezza Impianti	Certificato Protezione Incendi	Barriere Architettoniche
NO			

**INTEGRAZIONE**

<b>Mezzi di trasporto</b>		
SI	NO	NON INFLUENTE

<b>Destinazione prevalente del contesto</b>	
R	Residenziale
I/A	Industriale/Artigianato
T/C	Terziario/Commercio
S	Standard
A	Agricolo

<b>Parcheggi</b>		
SI	NO	NON INFLUENTE

<b>Presenza servizi integrati alla funzione</b>		
SI	NO	NON INFLUENTE

**FRUIZIONE**

<b>Bacino di utenza</b>	
COMUNALE	SOVRACOMUNALE

<b>Utilizzazione</b>	
QUOTIDIANA	SALTUARIA

**VALUTAZIONE QUALITATIVA DEL SERVIZIO**

Efficienza	0,5	0,8	1,0
Integrazione	0,5	0,8	1,0
Fruizione	0,5	0,8	1,0

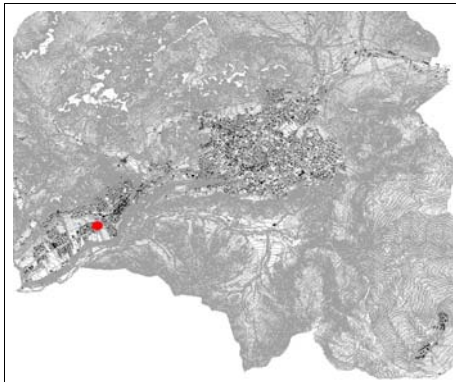
giudizio mediato	<b>1</b>
------------------	----------

<b>TOTALE sup. reale</b>	
<b>99,71</b>	

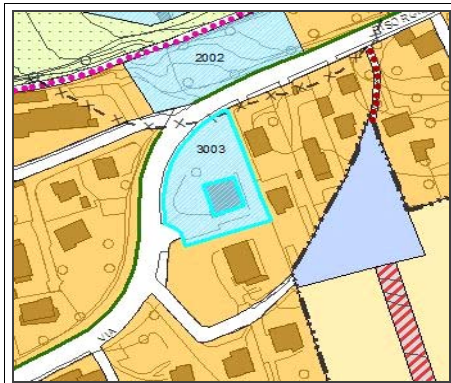
Note:



<b>S3d</b>	<b>CATEGORIA</b>	SERVIZIO DI INTERESSE COMUNE
	<b>numero servizio</b>	3003



Inquadramento



Estratto P.G.T.



Ortofoto



Fotografia

<b>tipologia del servizio</b>	Telecom
-------------------------------	---------

<b>localizzazione</b>	via Risorgimento
-----------------------	------------------

<b>regime di proprietà</b>	privato
	pubblico
altro:	

<b>caratteristiche dimensionali</b>	s.i.p.	377,56	mq
	area di pertinenza	1565,33	mq
	<b>TOTALE</b>	1942,89	mq

convenzionato
non convenzionato

<b>Stato attuazione</b>	esistente	attuato	in att.	non att.
-------------------------	-----------	---------	---------	----------

<b>previsioni di piano</b>	servizi per terziario	servizi per industria	servizi alla popolazione
----------------------------	-----------------------	-----------------------	--------------------------

**EFFICIENZA**

<b>Stato di conservazione</b> (D.M. 9/10/78)	NORMALE	MEDIOCRE	SCADENTE
	TUTTO	IN PARTE	

<b>Sicurezza impianti</b>	SI	NO
Presenza dichiarazione conformità	Parziale	Non Soggetta

<b>Barriere architettoniche</b> (L.13/89, L.R.n.6)	SI	NO
Presenza dichiarazione conformità	Parziale	Non Soggetta

<b>Sicurezza antincendio</b>	SI	NO
Presenza conformità prevenzione incendi	Parziale	Non Soggetta

<b>interventi programati</b>	SI	Sicurezza Impianti	Certificato Protezione Incendi	Barriere Architettoniche
	NO			

**INTEGRAZIONE**

<b>Mezzi di trasporto</b>	SI	NO	NON INFLUENTE
---------------------------	----	----	---------------

<b>Destinazione prevalente del contesto</b>	R	Residenziale
	I/A	Industriale/Artigianato
	T/C	Terziario/Commercio
	S	Standard
	A	Agricolo

<b>Parcheggi</b>	SI	NO	NON INFLUENTE
------------------	----	----	---------------

<b>Presenza servizi integrati alla funzione</b>	SI	NO	NON INFLUENTE
---	----	----	---------------

**FRUIZIONE**

<b>Bacino di utenza</b>	COMUNALE	SOVRACOMUNALE
-------------------------	----------	---------------

<b>Utilizzazione</b>	QUOTIDIANA	SALTUARIA
----------------------	------------	-----------

**VALUTAZIONE QUALITATIVA DEL SERVIZIO**

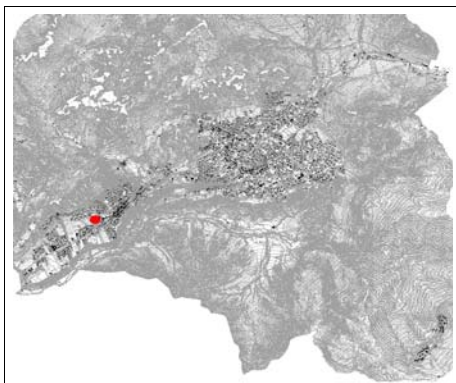
<b>Efficienza</b>	0,5	0,8	1,0
<b>Integrazione</b>	0,5	0,8	1,0
<b>Fruizione</b>	0,5	0,8	1,0

giudizio mediato	<b>0,8</b>
------------------	------------

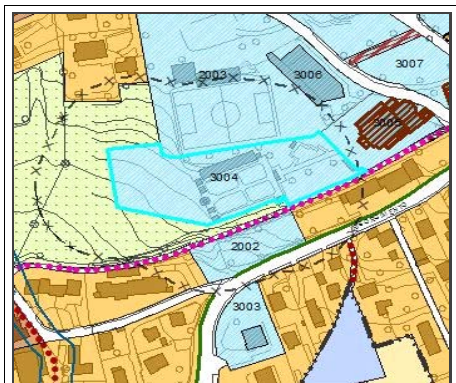
<b>TOTALE sup. reale</b>	<b>1554,312</b>
--------------------------	-----------------

Note:

<b>S3b</b>	<b>CATEGORIA</b>
	SERVIZIO DI INTERESSE COMUNE
	numero servizio <input type="text" value="3004"/>



Inquadramento



Estratto P.G.T.



Ortofoto



Fotografia

<b>tipologia del servizio</b>
Cimitero di Castione

<b>localizzazione</b>
via S.Bernardo

<b>regime di proprietà</b>
<input type="text" value="privato"/>
<input type="text" value="pubblico"/>
altro: <input type="text"/>

<b>caratteristiche dimensionali</b>	
s.i.p.	<input type="text" value="0"/> mq
area di pertinenza	<input type="text" value="6592,07"/> mq
<b>TOTALE</b>	<input type="text" value="6592,07"/> mq

<input type="text" value="convenzionato"/>
<input type="text" value="non convenzionato"/>

<b>Stato attuazione</b>			
<input type="text" value="esistente"/>	<input type="text" value="attuato"/>	<input type="text" value="in att."/>	<input type="text" value="non att."/>

<b>previsioni di piano</b>		
<input type="text" value="servizi per terziario"/>	<input type="text" value="servizi per industria"/>	<input type="text" value="servizi alla popolazione"/>

**EFFICIENZA**

<b>Stato di conservazione</b> (D.M. 9/10/78)		
<input type="text" value="NORMALE"/>	<input type="text" value="MEDIOCRE"/>	<input type="text" value="SCADENTE"/>
<input type="text" value="TUTTO"/>	<input type="text" value="IN PARTE"/>	

<b>Sicurezza impianti</b>		
Presenza dichiarazione conformità	<input type="text" value="SI"/>	<input type="text" value="NO"/>
	<input type="text" value="Parziale"/>	<input type="text" value="Non Soggetta"/>

<b>Barriere architettoniche</b> (L.13/89, L.R.n.6)		
Presenza dichiarazione conformità	<input type="text" value="SI"/>	<input type="text" value="NO"/>
	<input type="text" value="Parziale"/>	<input type="text" value="Non Soggetta"/>

<b>Sicurezza antincendio</b>		
Presenza conformità prevenzione incendi	<input type="text" value="SI"/>	<input type="text" value="NO"/>
	<input type="text" value="Parziale"/>	<input type="text" value="Non Soggetta"/>

<b>interventi programati</b>			
<input type="text" value="SI"/>	<input type="text" value="Sicurezza Impianti"/>	<input type="text" value="Certificato Protezione Incendi"/>	<input type="text" value="Barriere Architettoniche"/>
<input type="text" value="NO"/>			

**INTEGRAZIONE**

<b>Mezzi di trasporto</b>		
<input type="text" value="SI"/>	<input type="text" value="NO"/>	<input type="text" value="NON INFLUENTE"/>

<b>Destinazione prevalente del contesto</b>	
R	<input type="text" value="Residenziale"/>
I/A	<input type="text" value="Industriale/Artigianato"/>
T/C	<input type="text" value="Terziario/Commercio"/>
S	<input type="text" value="Standard"/>
A	<input type="text" value="Agricolo"/>

<b>Parcheggi</b>		
<input type="text" value="SI"/>	<input type="text" value="NO"/>	<input type="text" value="NON INFLUENTE"/>

<b>Presenza servizi integrati alla funzione</b>		
<input type="text" value="SI"/>	<input type="text" value="NO"/>	<input type="text" value="NON INFLUENTE"/>

**FRUIZIONE**

<b>Bacino di utenza</b>	
<input type="text" value="COMUNALE"/>	<input type="text" value="SOVRACOMUNALE"/>

<b>Utilizzazione</b>	
<input type="text" value="QUOTIDIANA"/>	<input type="text" value="SALTUARIA"/>

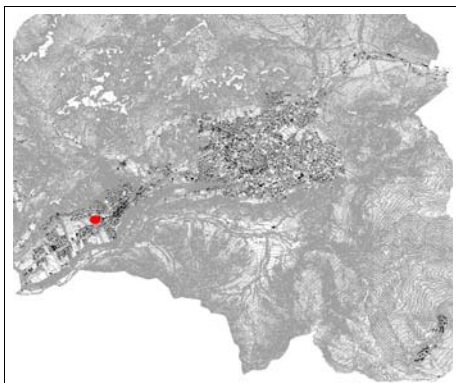
**VALUTAZIONE QUALITATIVA DEL SERVIZIO**

Efficienza	<input type="text" value="0,5"/>	<input type="text" value="0,8"/>	<input type="text" value="1,0"/>	giudizio mediato <input type="text" value="0,7"/>
Integrazione	<input type="text" value="0,5"/>	<input type="text" value="0,8"/>	<input type="text" value="1,0"/>	
Fruizione	<input type="text" value="0,5"/>	<input type="text" value="0,8"/>	<input type="text" value="1,0"/>	
<b>TOTALE sup. reale</b>				<input type="text" value="4614,449"/>

Note:



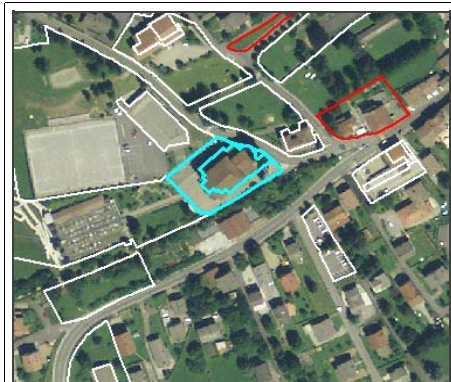
S3b	<b>CATEGORIA</b>
	SERVIZIO DI INTERESSE COMUNE
	<b>numero servizio</b> <input type="text" value="3005"/>



Inquadramento



Estratto P.G.T.



Ortofoto



Fotografia

<b>tipologia del servizio</b>
Chiesa S. Alessandro

<b>localizzazione</b>
via San Bernardo

<b>regime di proprietà</b>
<input type="text" value="privato"/>
<input type="text" value="pubblico"/>
altro: <input type="text" value="della parrocchia"/>

<b>caratteristiche dimensionali</b>		
<b>s.l.p.</b>	<input type="text" value="1002,97"/>	<b>mq</b>
<b>area di pertinenza</b>	<input type="text" value="1424,46"/>	<b>mq</b>
<b>TOTALE</b>	<input type="text" value="2427,43"/>	<b>mq</b>

<input type="text" value="convenzionato"/>
<input type="text" value="non convenzionato"/>

<b>Stato attuazione</b>			
<input type="text" value="esistente"/>	<input type="text" value="attuato"/>	<input type="text" value="in att."/>	<input type="text" value="non att."/>

<b>previsioni di piano</b>		
<input type="text" value="servizi per terziario"/>	<input type="text" value="servizi per industria"/>	<input type="text" value="servizi alla popolazione"/>

**EFFICIENZA**

<b>Stato di conservazione</b> (D.M. 9/10/78)		
<input type="text" value="NORMALE"/>	<input type="text" value="MEDIOCRE"/>	<input type="text" value="SCADENTE"/>
<input type="text" value="TUTTO"/>		<input type="text" value="IN PARTE"/>

<b>Sicurezza impianti</b>		
Presenza dichiarazione conformità	<input type="text" value="SI"/>	<input type="text" value="NO"/>
	<input type="text" value="Parziale"/>	<input type="text" value="Non Soggetta"/>

<b>Barriere architettoniche</b> (L.13/89, L.R.n.6)		
Presenza dichiarazione conformità	<input type="text" value="SI"/>	<input type="text" value="NO"/>
	<input type="text" value="Parziale"/>	<input type="text" value="Non Soggetta"/>

<b>Sicurezza antincendio</b>		
Presenza conformità prevenzione incendi	<input type="text" value="SI"/>	<input type="text" value="NO"/>
	<input type="text" value="Parziale"/>	<input type="text" value="Non Soggetta"/>

<b>interventi programati</b>			
<input type="text" value="SI"/>	<input type="text" value="NO"/>	<input type="text" value="SI"/>	<input type="text" value="NO"/>
	<input type="text" value="Sicurezza Impianti"/>	<input type="text" value="Certificato Protezione Incendi"/>	<input type="text" value="Barriere Architettoniche"/>

**INTEGRAZIONE**

<b>Mezzi di trasporto</b>		
<input type="text" value="SI"/>	<input type="text" value="NO"/>	<input type="text" value="NON INFLUENTE"/>

<b>Destinazione prevalente del contesto</b>	
<input type="text" value="R"/>	<input type="text" value="Residenziale"/>
<input type="text" value="I/A"/>	<input type="text" value="Industriale/Artigianato"/>
<input type="text" value="T/C"/>	<input type="text" value="Terziario/Commercio"/>
<input type="text" value="S"/>	<input type="text" value="Standard"/>
<input type="text" value="A"/>	<input type="text" value="Agricolo"/>

<b>Parcheggi</b>		
<input type="text" value="SI"/>	<input type="text" value="NO"/>	<input type="text" value="NON INFLUENTE"/>

<b>Presenza servizi integrati alla funzione</b>		
<input type="text" value="SI"/>	<input type="text" value="NO"/>	<input type="text" value="NON INFLUENTE"/>

**FRUIZIONE**

<b>Bacino di utenza</b>	
<input type="text" value="COMUNALE"/>	<input type="text" value="SOVRACOMUNALE"/>

<b>Utilizzazione</b>	
<input type="text" value="QUOTIDIANA"/>	<input type="text" value="SALTUARIA"/>

**VALUTAZIONE QUALITATIVA DEL SERVIZIO**

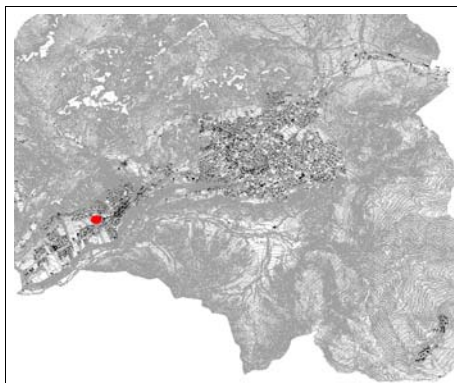
<b>Efficienza</b>	<input type="text" value="0,5"/>	<input type="text" value="0,8"/>	<input type="text" value="1,0"/>
<b>Integrazione</b>	<input type="text" value="0,5"/>	<input type="text" value="0,8"/>	<input type="text" value="1,0"/>
<b>Fruizione</b>	<input type="text" value="0,5"/>	<input type="text" value="0,8"/>	<input type="text" value="1,0"/>

giudizio mediato	<input type="text" value="1"/>
------------------	--------------------------------

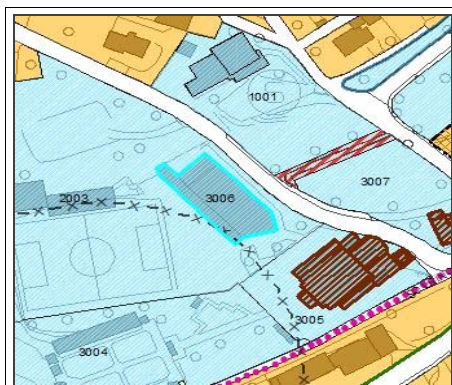
<b>TOTALE sup. reale</b>	<input type="text" value="2427,43"/>
--------------------------	--------------------------------------

Note:

<b>S3b</b>	<b>CATEGORIA</b>
	SERVIZIO DI INTERESSE COMUNE
	numero servizio <input type="text" value="3006"/>



Inquadramento



Estratto P.G.T.



Ortofoto



Fotografia

<b>tipologia del servizio</b>
Cinema e bar dell'oratorio

<b>localizzazione</b>
via S.Bernardo

<b>regime di proprietà</b>
<input type="text" value="privato"/>
<input type="text" value="pubblico"/>
altro: <input type="text" value="della parrocchia"/>

<b>caratteristiche dimensionali</b>		
s.i.p.	<input type="text" value="1871,82"/>	<b>mq</b>
area di pertinenza	<input type="text" value="0"/>	<b>mq</b>
<b>TOTALE</b>	<input type="text" value="1871,82"/>	<b>mq</b>

<input type="text" value="convenzionato"/>
<input type="text" value="non convenzionato"/>

<b>Stato attuazione</b>			
<input type="text" value="esistente"/>	<input type="text" value="attuato"/>	<input type="text" value="in att."/>	<input type="text" value="non att."/>

<b>previsioni di piano</b>		
<input type="text" value="servizi per terziario"/>	<input type="text" value="servizi per industria"/>	<input type="text" value="servizi alla popolazione"/>

**EFFICIENZA**

<b>Stato di conservazione</b> (D.M. 9/10/78)		
<input type="text" value="NORMALE"/>	<input type="text" value="MEDIOCRE"/>	<input type="text" value="SCADENTE"/>
<input type="text" value="TUTTO"/>	<input type="text" value="IN PARTE"/>	

<b>Sicurezza impianti</b>		
Presenza dichiarazione conformità	<input type="text" value="SI"/>	<input type="text" value="NO"/>
	<input type="text" value="Parziale"/>	<input type="text" value="Non Soggetta"/>

<b>Barriere architettoniche</b> (L.13/89, L.R.n.6)		
Presenza dichiarazione conformità	<input type="text" value="SI"/>	<input type="text" value="NO"/>
	<input type="text" value="Parziale"/>	<input type="text" value="Non Soggetta"/>

<b>Sicurezza antincendio</b>		
Presenza conformità prevenzione incendi	<input type="text" value="SI"/>	<input type="text" value="NO"/>
	<input type="text" value="Parziale"/>	<input type="text" value="Non Soggetta"/>

<b>interventi programati</b>			
<input type="text" value="SI"/>	<input type="text" value="Sicurezza Impianti"/>	<input type="text" value="Certificato Protezione Incendi"/>	<input type="text" value="Barriere Architettoniche"/>
<input type="text" value="NO"/>			

**INTEGRAZIONE**

<b>Mezzi di trasporto</b>		
<input type="text" value="SI"/>	<input type="text" value="NO"/>	<input type="text" value="NON INFLUENTE"/>

<b>Destinazione prevalente del contesto</b>	
R	<input type="text" value="Residenziale"/>
I/A	<input type="text" value="Industriale/Artigianato"/>
T/C	<input type="text" value="Terziario/Commercio"/>
S	<input type="text" value="Standard"/>
A	<input type="text" value="Agricolo"/>

<b>Parcheggi</b>		
<input type="text" value="SI"/>	<input type="text" value="NO"/>	<input type="text" value="NON INFLUENTE"/>

<b>Presenza servizi integrati alla funzione</b>		
<input type="text" value="SI"/>	<input type="text" value="NO"/>	<input type="text" value="NON INFLUENTE"/>

**FRUIZIONE**

<b>Bacino di utenza</b>	
<input type="text" value="COMUNALE"/>	<input type="text" value="SOVRACOMUNALE"/>

<b>Utilizzazione</b>	
<input type="text" value="QUOTIDIANA"/>	<input type="text" value="SALTUARIA"/>

**VALUTAZIONE QUALITATIVA DEL SERVIZIO**

Efficienza	<input type="text" value="0,5"/>	<input type="text" value="0,8"/>	<input type="text" value="1,0"/>
Integrazione	<input type="text" value="0,5"/>	<input type="text" value="0,8"/>	<input type="text" value="1,0"/>
Fruizione	<input type="text" value="0,5"/>	<input type="text" value="0,8"/>	<input type="text" value="1,0"/>

giudizio mediato	<input type="text" value="0,8"/>
------------------	----------------------------------

<b>TOTALE sup. reale</b>	
<input type="text" value="1497.456"/>	

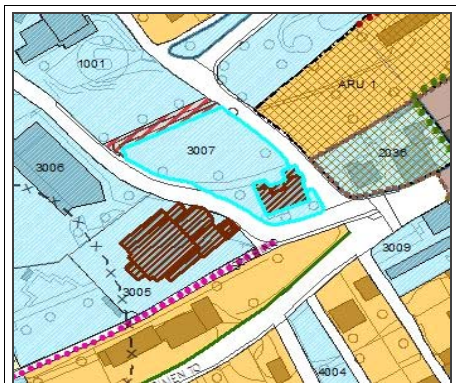
Note:



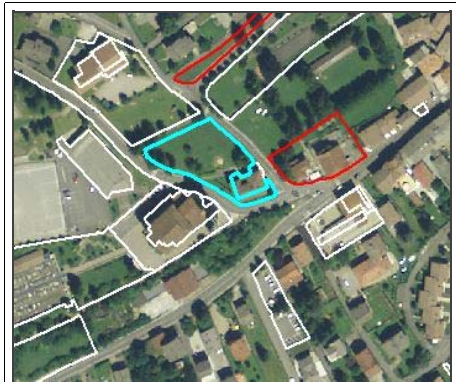
<b>S3b</b>	<b>CATEGORIA</b>	SERVIZIO DI INTERESSE COMUNE
	<b>numero servizio</b>	3007



Inquadramento



Estratto P.G.T.



Ortofoto



Fotografia

<b>tipologia del servizio</b>
Casa del Parroco

<b>regime di proprietà</b>
privato
pubblico
altro: della parrocchia

convenzionato
non convenzionato

<b>previsioni di piano</b>		
servizi per terziario	servizi per industria	servizi alla popolazione

<b>localizzazione</b>
via S.Bernardo

<b>caratteristiche dimensionali</b>		
s.l.p.	884,34	mq
area di pertinenza	2071,34	mq
<b>TOTALE</b>	2955,68	mq

<b>Stato attuazione</b>			
esistente	attuato	in att.	non att.

**EFFICIENZA**

<b>Stato di conservazione</b> (D.M. 9/10/78)		
NORMALE	MEDIOCRE	SCADENTE
TUTTO	IN PARTE	

<b>Sicurezza impianti</b>		
Presenza dichiarazione conformità	SI	NO
	Parziale	Non Soggetta

<b>Barriere architettoniche</b> (L.13/89, L.R.n.6)		
Presenza dichiarazione conformità	SI	NO
	Parziale	Non Soggetta

<b>Sicurezza antincendio</b>		
Presenza conformità prevenzione incendi	SI	NO
	Parziale	Non Soggetta

<b>interventi programati</b>			
SI	Sicurezza Impianti	Certificato Protezione Incendi	Barriere Architettoniche
NO			

**INTEGRAZIONE**

<b>Mezzi di trasporto</b>		
SI	NO	NON INFLUENTE

<b>Destinazione prevalente del contesto</b>	
R	Residenziale
I/A	Industriale/Artigianato
T/C	Terziario/Commercio
S	Standard
A	Agricolo

<b>Parcheggi</b>		
SI	NO	NON INFLUENTE

<b>Presenza servizi integrati alla funzione</b>		
SI	NO	NON INFLUENTE

**FRUIZIONE**

<b>Bacino di utenza</b>	
COMUNALE	SOVRACOMUNALE

<b>Utilizzazione</b>	
QUOTIDIANA	SALTUARIA

**VALUTAZIONE QUALITATIVA DEL SERVIZIO**

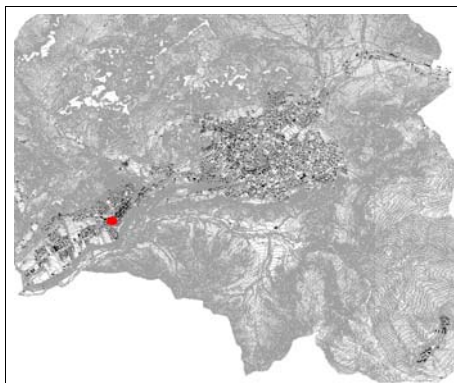
Efficienza	0,5	0,8	1,0
Integrazione	0,5	0,8	1,0
Fruizione	0,5	0,8	1,0

giudizio mediato	1
------------------	---

<b>TOTALE sup. reale</b>	2955,68
--------------------------	---------

Note:

<b>S3a</b>	<b>CATEGORIA</b>	SERVIZIO DI INTERESSE COMUNE
	<b>numero servizio</b>	3009



Inquadramento



Estratto P.G.T.



Ortofoto



Fotografia

<b>tipologia del servizio</b>
Centro polifunzionale Besozzi

<b>localizzazione</b>
via Vittorio Emanuele II

<b>regime di proprietà</b>
privato
pubblico
altro:

<b>caratteristiche dimensionali</b>		
s.i.p.	1009,92	mq
area di pertinenza	818,53	mq
<b>TOTALE</b>	1828,45	mq

convenzionato
non convenzionato

<b>Stato attuazione</b>			
esistente	attuato	in att.	non att.

<b>previsioni di piano</b>		
servizi per terziario	servizi per industria	servizi alla popolazione

**EFFICIENZA**

<b>Stato di conservazione</b> (D.M. 9/10/78)		
NORMALE	MEDIOCRE	SCADENTE
TUTTO	IN PARTE	

<b>Sicurezza impianti</b>		
Presenza dichiarazione conformità	SI	NO
	Parziale	Non Soggetta

<b>Barriere architettoniche</b> (L.13/89, L.R.n.6)		
Presenza dichiarazione conformità	SI	NO
	Parziale	Non Soggetta

<b>Sicurezza antincendio</b>		
Presenza conformità prevenzione incendi	SI	NO
	Parziale	Non Soggetta

<b>interventi programati</b>			
SI	Sicurezza Impianti	Certificato Protezione Incendi	Barriere Architettoniche
NO			

**INTEGRAZIONE**

<b>Mezzi di trasporto</b>		
SI	NO	NON INFLUENTE

<b>Destinazione prevalente del contesto</b>	
R	Residenziale
I/A	Industriale/Artigianato
T/C	Terziario/Commercio
S	Standard
A	Agricolo

<b>Parcheggi</b>		
SI	NO	NON INFLUENTE

<b>Presenza servizi integrati alla funzione</b>		
SI	NO	NON INFLUENTE

**FRUIZIONE**

<b>Bacino di utenza</b>	
COMUNALE	SOVRACOMUNALE

<b>Utilizzazione</b>	
QUOTIDIANA	SALTUARIA

**VALUTAZIONE QUALITATIVA DEL SERVIZIO**

Efficienza	0,5	0,8	1,0
Integrazione	0,5	0,8	1,0
Fruizione	0,5	0,8	1,0

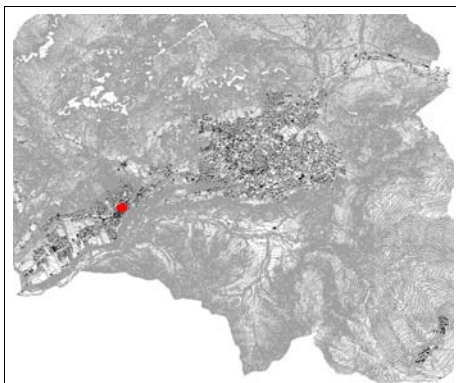
giudizio mediato	1
------------------	---

<b>TOTALE sup. reale</b>
1828,45

**Note:** Sede ambulanza, ambulatori medici, sede-bar anziani



S3a	<b>CATEGORIA</b>
	SERVIZIO DI INTERESSE COMUNE
<b>numero servizio</b>	3010



Inquadramento



Estratto P.G.T.



Ortofoto



Fotografia

<b>tipologia del servizio</b>
Posta

<b>localizzazione</b>
via Vittorio Emanuele II

<b>regime di proprietà</b>
privato
pubblico
altro:

<b>caratteristiche dimensionali</b>		
<b>s.l.p.</b>	113,52	mq
<b>area di pertinenza</b>	0	mq
<b>TOTALE</b>	113,52	mq

convenzionato
non convenzionato

<b>Stato attuazione</b>			
esistente	attuato	in att.	non att.

<b>previsioni di piano</b>		
servizi per terziario	servizi per industria	servizi alla popolazione

**EFFICIENZA**

<b>Stato di conservazione</b> (D.M. 9/10/78)		
NORMALE	MEDIOCRE	SCADENTE
TUTTO		IN PARTE

<b>Sicurezza impianti</b>		
Presenza dichiarazione conformità	SI	NO
	Parziale	Non Soggetta

<b>Barriere architettoniche</b> (L.13/89, L.R.n.6)		
Presenza dichiarazione conformità	SI	NO
	Parziale	Non Soggetta

<b>Sicurezza antincendio</b>		
Presenza conformità prevenzione incendi	SI	NO
	Parziale	Non Soggetta

<b>interventi programati</b>			
SI	Sicurezza Impianti	Certificato Protezione Incendi	Barriere Architettoniche
NO			

**INTEGRAZIONE**

<b>Mezzi di trasporto</b>		
SI	NO	NON INFLUENTE

<b>Destinazione prevalente del contesto</b>	
R	Residenziale
I/A	Industriale/Artigianato
T/C	Terziario/Commercio
S	Standard
A	Agricolo

<b>Parcheggi</b>		
SI	NO	NON INFLUENTE

<b>Presenza servizi integrati alla funzione</b>		
SI	NO	NON INFLUENTE

**FRUIZIONE**

<b>Bacino di utenza</b>	
COMUNALE	SOVRACOMUNALE

<b>Utilizzazione</b>	
QUOTIDIANA	SALTUARIA

**VALUTAZIONE QUALITATIVA DEL SERVIZIO**

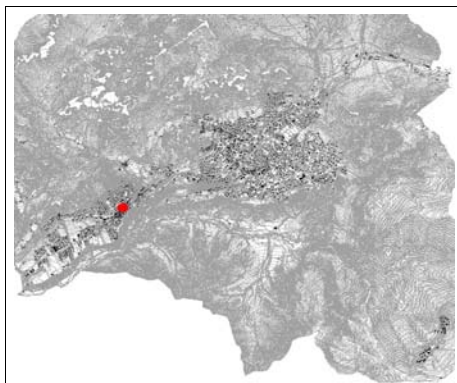
<b>Efficienza</b>	0,5	0,8	1,0
<b>Integrazione</b>	0,5	0,8	1,0
<b>Fruizione</b>	0,5	0,8	1,0

giudizio mediato	<b>0,5</b>
------------------	------------

<b>TOTALE sup. reale</b>	<b>56.76</b>
--------------------------	--------------

Note:

<b>S3b</b>	<b>CATEGORIA</b>
	SERVIZIO DI INTERESSE COMUNE
	numero servizio <input type="text" value="3011"/>



Inquadramento



Estratto P.G.T.



Ortofoto



Fotografia

<b>tipologia del servizio</b>
Chiesa di San Rocco

<b>localizzazione</b>
Piazza Venezia

<b>regime di proprietà</b>
<input type="text" value="privato"/>
<input type="text" value="pubblico"/>
altro: <input type="text" value="parrocchia"/>

<b>caratteristiche dimensionali</b>		
s.i.p.	<input type="text" value="178,13"/>	mq
area di pertinenza	<input type="text" value="0"/>	mq
<b>TOTALE</b>	<input type="text" value="178,13"/>	mq

<input type="text" value="convenzionato"/>
<input type="text" value="non convenzionato"/>

<b>Stato attuazione</b>			
<input type="text" value="esistente"/>	<input type="text" value="attuato"/>	<input type="text" value="in att."/>	<input type="text" value="non att."/>

<b>previsioni di piano</b>		
<input type="text" value="servizi per terziario"/>	<input type="text" value="servizi per industria"/>	<input type="text" value="servizi alla popolazione"/>

**EFFICIENZA**

<b>Stato di conservazione</b> (D.M. 9/10/78)		
<input type="text" value="NORMALE"/>	<input type="text" value="MEDIOCRE"/>	<input type="text" value="SCADENTE"/>
<input type="text" value="TUTTO"/>	<input type="text" value="IN PARTE"/>	

<b>Sicurezza impianti</b>		
Presenza dichiarazione conformità	<input type="text" value="SI"/>	<input type="text" value="NO"/>
	<input type="text" value="Parziale"/>	<input type="text" value="Non Soggetta"/>

<b>Barriere architettoniche</b> (L.13/89, L.R.n.6)		
Presenza dichiarazione conformità	<input type="text" value="SI"/>	<input type="text" value="NO"/>
	<input type="text" value="Parziale"/>	<input type="text" value="Non Soggetta"/>

<b>Sicurezza antincendio</b>		
Presenza conformità prevenzione incendi	<input type="text" value="SI"/>	<input type="text" value="NO"/>
	<input type="text" value="Parziale"/>	<input type="text" value="Non Soggetta"/>

<b>interventi programati</b>			
<input type="text" value="SI"/>	<input type="text" value="Sicurezza Impianti"/>	<input type="text" value="Certificato Protezione Incendi"/>	<input type="text" value="Barriere Architettoniche"/>
<input type="text" value="NO"/>			

**INTEGRAZIONE**

<b>Mezzi di trasporto</b>		
<input type="text" value="SI"/>	<input type="text" value="NO"/>	<input type="text" value="NON INFLUENTE"/>

<b>Destinazione prevalente del contesto</b>	
R	<input type="text" value="Residenziale"/>
I/A	<input type="text" value="Industriale/Artigianato"/>
T/C	<input type="text" value="Terziario/Commercio"/>
S	<input type="text" value="Standard"/>
A	<input type="text" value="Agricolo"/>

<b>Parcheggi</b>		
<input type="text" value="SI"/>	<input type="text" value="NO"/>	<input type="text" value="NON INFLUENTE"/>

<b>Presenza servizi integrati alla funzione</b>		
<input type="text" value="SI"/>	<input type="text" value="NO"/>	<input type="text" value="NON INFLUENTE"/>

**FRUIZIONE**

<b>Bacino di utenza</b>	
<input type="text" value="COMUNALE"/>	<input type="text" value="SOVRACOMUNALE"/>

<b>Utilizzazione</b>	
<input type="text" value="QUOTIDIANA"/>	<input type="text" value="SALTUARIA"/>

**VALUTAZIONE QUALITATIVA DEL SERVIZIO**

Efficienza	<input type="text" value="0,5"/>	<input type="text" value="0,8"/>	<input type="text" value="1,0"/>
Integrazione	<input type="text" value="0,5"/>	<input type="text" value="0,8"/>	<input type="text" value="1,0"/>
Fruizione	<input type="text" value="0,5"/>	<input type="text" value="0,8"/>	<input type="text" value="1,0"/>

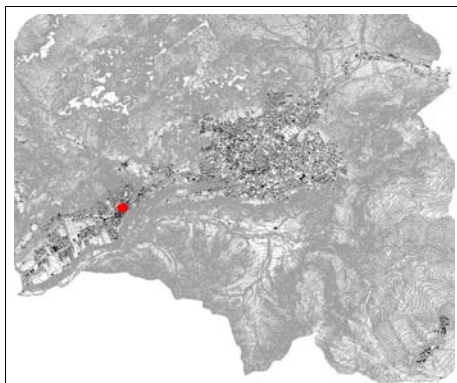
giudizio mediato	<input type="text" value="1"/>
------------------	--------------------------------

<b>TOTALE sup. reale</b>	
<input type="text" value="178,13"/>	

Note:



<b>S3a</b>	<b>CATEGORIA</b>	SERVIZIO DI INTERESSE COMUNE
	<b>numero servizio</b>	3012



Inquadramento



Estratto P.G.T.



Ortofoto



Fotografia

<b>tipologia del servizio</b>
Sala consiliare

<b>localizzazione</b>
Piazza Roma

<b>regime di proprietà</b>
privato
pubblico
altro:

<b>caratteristiche dimensionali</b>		
s.i.p.	299,42	mq
area di pertinenza	0	mq
<b>TOTALE</b>	299,42	mq

convenzionato
non convenzionato

<b>Stato attuazione</b>			
esistente	attuato	in att.	non att.

<b>previsioni di piano</b>		
servizi per terziario	servizi per industria	servizi alla popolazione

**EFFICIENZA**

<b>Stato di conservazione</b> (D.M. 9/10/78)		
NORMALE	MEDIOCRE	SCADENTE
TUTTO	IN PARTE	

<b>Sicurezza impianti</b>		
Presenza dichiarazione conformità	SI	NO
	Parziale	Non Soggetta

<b>Barriere architettoniche</b> (L.13/89, L.R.n.6)		
Presenza dichiarazione conformità	SI	NO
	Parziale	Non Soggetta

<b>Sicurezza antincendio</b>		
Presenza conformità prevenzione incendi	SI	NO
	Parziale	Non Soggetta

<b>interventi programati</b>			
SI	Sicurezza Impianti	Certificato Protezione Incendi	Barriere Architettoniche
NO			

**INTEGRAZIONE**

<b>Mezzi di trasporto</b>		
SI	NO	NON INFLUENTE

<b>Destinazione prevalente del contesto</b>	
R	Residenziale
I/A	Industriale/Artigianato
T/C	Terziario/Commercio
S	Standard
A	Agricolo

<b>Parcheggi</b>		
SI	NO	NON INFLUENTE

<b>Presenza servizi integrati alla funzione</b>		
SI	NO	NON INFLUENTE

**FRUIZIONE**

<b>Bacino di utenza</b>	
COMUNALE	SOVRACOMUNALE

<b>Utilizzazione</b>	
QUOTIDIANA	SALTUARIA

**VALUTAZIONE QUALITATIVA DEL SERVIZIO**

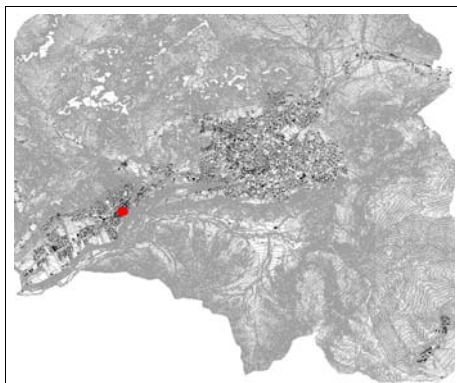
Efficienza	0,5	0,8	1,0
Integrazione	0,5	0,8	1,0
Fruizione	0,5	0,8	1,0

giudizio mediato	<b>0,8</b>
------------------	------------

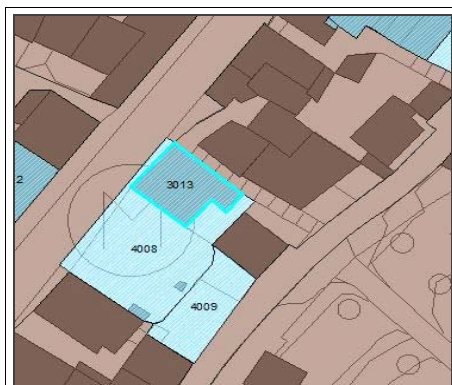
<b>TOTALE sup. reale</b>	<b>239.536</b>
--------------------------	----------------

Note:

<b>S3a</b>	<b>CATEGORIA</b>	SERVIZIO DI INTERESSE COMUNE
	<b>numero servizio</b>	3013



Inquadramento



Estratto P.G.T.



Ortofoto



Fotografia

<b>tipologia del servizio</b>
Municipio

<b>localizzazione</b>
Piazza Roma

<b>regime di proprietà</b>
privato
pubblico
altro:

<b>caratteristiche dimensionali</b>		
s.i.p.	485,82	mq
area di pertinenza	0	mq
<b>TOTALE</b>	485,82	mq

convenzionato
non convenzionato

<b>Stato attuazione</b>			
esistente	attuato	in att.	non att.

<b>previsioni di piano</b>		
servizi per terziario	servizi per industria	servizi alla popolazione

**EFFICIENZA**

<b>Stato di conservazione</b> (D.M. 9/10/78)		
NORMALE	MEDIOCRE	SCADENTE
TUTTO	IN PARTE	

<b>Sicurezza impianti</b>		
Presenza dichiarazione conformità	SI	NO
	Parziale	Non Soggetta

<b>Barriere architettoniche</b> (L.13/89, L.R.n.6)		
Presenza dichiarazione conformità	SI	NO
	Parziale	Non Soggetta

<b>Sicurezza antincendio</b>		
Presenza conformità prevenzione incendi	SI	NO
	Parziale	Non Soggetta

<b>interventi programati</b>			
SI	Sicurezza Impianti	Certificato Protezione Incendi	Barriere Architettoniche
NO			

**INTEGRAZIONE**

<b>Mezzi di trasporto</b>		
SI	NO	NON INFLUENTE

<b>Destinazione prevalente del contesto</b>	
R	Residenziale
I/A	Industriale/Artigianato
T/C	Terziario/Commercio
S	Standard
A	Agricolo

<b>Parcheggi</b>		
SI	NO	NON INFLUENTE

<b>Presenza servizi integrati alla funzione</b>		
SI	NO	NON INFLUENTE

**FRUIZIONE**

<b>Bacino di utenza</b>	
COMUNALE	SOVRACOMUNALE

<b>Utilizzazione</b>	
QUOTIDIANA	SALTUARIA

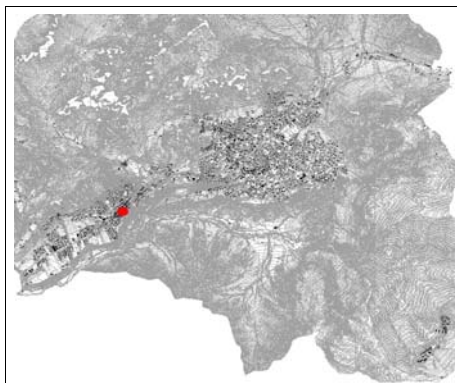
**VALUTAZIONE QUALITATIVA DEL SERVIZIO**

<b>Efficienza</b>	0,5	0,8	1,0	giudizio mediato <b>0,93333</b> <b>33</b>
<b>Integrazione</b>	0,5	0,8	1,0	
<b>Fruizione</b>	0,5	0,8	1,0	
<b>TOTALE sup. reale</b>				<b>453.432</b>

Note:



<b>S3a</b>	<b>CATEGORIA</b>	SERVIZIO DI INTERESSE COMUNE
	<b>numero servizio</b>	3014



Inquadramento



Estratto P.G.T.



Ortofoto



Fotografia

<b>tipologia del servizio</b>	Biblioteca
-------------------------------	------------

<b>localizzazione</b>	via A.Manzoni
-----------------------	---------------

<b>regime di proprietà</b>	privato
pubblico	
altro:	

<b>caratteristiche dimensionali</b>	
s.l.p.	1890,15 mq
area di pertinenza	0 mq
<b>TOTALE</b>	1890,15 mq

convenzionato	
non convenzionato	

<b>Stato attuazione</b>	esistente	attuato	in att.	non att.
-------------------------	-----------	---------	---------	----------

<b>previsioni di piano</b>		
servizi per terziario	servizi per industria	servizi alla popolazione

**EFFICIENZA**

<b>Stato di conservazione</b> (D.M. 9/10/78)		
NORMALE	MEDIOCRE	SCADENTE
TUTTO	IN PARTE	

<b>Sicurezza impianti</b>	
Presenza dichiarazione conformità	SI NO
	Parziale Non Soggetta

<b>Barriere architettoniche</b> (L.13/89, L.R.n.6)		
Presenza dichiarazione conformità	SI NO	
	Parziale Non Soggetta	

<b>Sicurezza antincendio</b>	
Presenza conformità prevenzione incendi	SI NO
	Parziale Non Soggetta

<b>interventi programati</b>			
SI	Sicurezza Impianti	Certificato Protezione Incendi	Barriere Architettoniche
NO			

**INTEGRAZIONE**

<b>Mezzi di trasporto</b>		
SI	NO	NON INFLUENTE

<b>Destinazione prevalente del contesto</b>	
R	Residenziale
I/A	Industriale/Artigianato
T/C	Terziario/Commercio
S	Standard
A	Agricolo

<b>Parcheggi</b>		
SI	NO	NON INFLUENTE

<b>Presenza servizi integrati alla funzione</b>		
SI	NO	NON INFLUENTE

**FRUIZIONE**

<b>Bacino di utenza</b>	
COMUNALE	SOVRACOMUNALE

<b>Utilizzazione</b>	
QUOTIDIANA	SALTUARIA

**VALUTAZIONE QUALITATIVA DEL SERVIZIO**

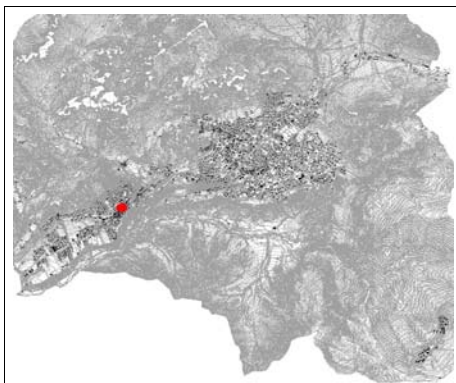
Efficienza	0,5	0,8	1,0
Integrazione	0,5	0,8	1,0
Fruizione	0,5	0,8	1,0

giudizio mediato	1
------------------	---

<b>TOTALE sup. reale</b>	1890,15
--------------------------	---------

**Note:** servizio wireless

<b>S3a</b>	<b>CATEGORIA</b>	SERVIZIO DI INTERESSE COMUNE
	<b>numero servizio</b>	3015



Inquadramento



Estratto P.G.T.



Ortofoto



Fotografia

<b>tipologia del servizio</b>
Farmacia

<b>localizzazione</b>
via A.Manzoni

<b>regime di proprietà</b>
privato
pubblico
altro:

<b>caratteristiche dimensionali</b>		
s.l.p.	85,02	mq
area di pertinenza	0	mq
<b>TOTALE</b>	85,02	mq

convenzionato
non convenzionato

<b>Stato attuazione</b>			
esistente	attuato	in att.	non att.

<b>previsioni di piano</b>		
servizi per terziario	servizi per industria	servizi alla popolazione

**EFFICIENZA**

<b>Stato di conservazione</b> (D.M. 9/10/78)		
NORMALE	MEDIOCRE	SCADENTE
TUTTO	IN PARTE	

<b>Sicurezza impianti</b>		
Presenza dichiarazione conformità	SI	NO
	Parziale	Non Soggetta

<b>Barriere architettoniche</b> (L.13/89, L.R.n.6)		
Presenza dichiarazione conformità	SI	NO
	Parziale	Non Soggetta

<b>Sicurezza antincendio</b>		
Presenza conformità prevenzione incendi	SI	NO
	Parziale	Non Soggetta

<b>interventi programati</b>			
SI	Sicurezza Impianti	Certificato Protezione Incendi	Barriere Architettoniche
NO			

**INTEGRAZIONE**

<b>Mezzi di trasporto</b>		
SI	NO	NON INFLUENTE

<b>Destinazione prevalente del contesto</b>	
R	Residenziale
I/A	Industriale/Artigianato
T/C	Terziario/Commercio
S	Standard
A	Agricolo

<b>Parcheggi</b>		
SI	NO	NON INFLUENTE

<b>Presenza servizi integrati alla funzione</b>		
SI	NO	NON INFLUENTE

**FRUIZIONE**

<b>Bacino di utenza</b>	
COMUNALE	SOVRACOMUNALE

<b>Utilizzazione</b>	
QUOTIDIANA	SALTUARIA

**VALUTAZIONE QUALITATIVA DEL SERVIZIO**

Efficienza	0,5	0,8	1,0
Integrazione	0,5	0,8	1,0
Fruizione	0,5	0,8	1,0

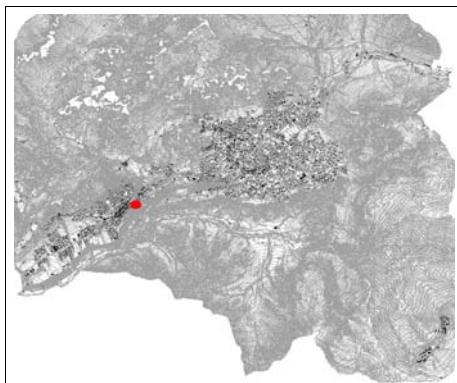
giudizio mediato	1
------------------	---

<b>TOTALE sup. reale</b>
85.02

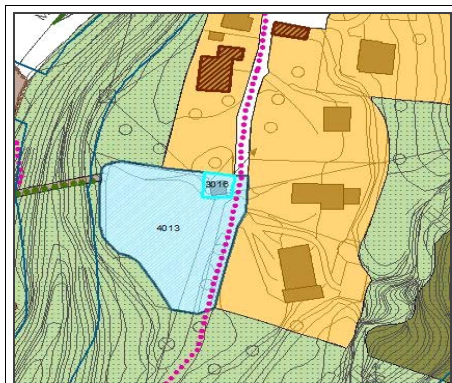
<b>Note:</b>
--------------



<b>S3d</b>	<b>CATEGORIA</b>
	SERVIZIO DI INTERESSE COMUNE
	numero servizio <input type="text" value="3016"/>



Inquadramento



Estratto P.G.T.



Ortofoto



Fotografia

<b>tipologia del servizio</b>
Cabina elettrica

<b>localizzazione</b>
via Castello

<b>regime di proprietà</b>
privato
pubblico
altro: <input type="text"/>

<b>caratteristiche dimensionali</b>	
s.i.p.	<input type="text" value="0"/> mq
area di pertinenza	<input type="text" value="84,97"/> mq
<b>TOTALE</b>	<input type="text" value="84,97"/> mq

convenzionato
non convenzionato

<b>Stato attuazione</b>			
esistente	attuato	in att.	non att.

<b>previsioni di piano</b>		
servizi per terziario	servizi per industria	servizi alla popolazione

**EFFICIENZA**

<b>Stato di conservazione</b> (D.M. 9/10/78)		
NORMALE	MEDIOCRE	SCADENTE
TUTTO		IN PARTE

<b>Sicurezza impianti</b>		
Presenza dichiarazione conformità	SI	NO
	Parziale	Non Soggetta

<b>Barriere architettoniche</b> (L.13/89, L.R.n.6)		
Presenza dichiarazione conformità	SI	NO
	Parziale	Non Soggetta

<b>Sicurezza antincendio</b>		
Presenza conformità prevenzione incendi	SI	NO
	Parziale	Non Soggetta

<b>interventi programati</b>			
SI	Sicurezza Impianti	Certificato Protezione Incendi	Barriere Architettoniche
NO			

**INTEGRAZIONE**

<b>Mezzi di trasporto</b>		
SI	NO	NON INFLUENTE

<b>Destinazione prevalente del contesto</b>	
R	Residenziale
I/A	Industriale/Artigianato
T/C	Terziario/Commercio
S	Standard
A	Agricolo

<b>Parcheggi</b>		
SI	NO	NON INFLUENTE

<b>Presenza servizi integrati alla funzione</b>		
SI	NO	NON INFLUENTE

**FRUIZIONE**

<b>Bacino di utenza</b>	
COMUNALE	SOVRACOMUNALE

<b>Utilizzazione</b>	
QUOTIDIANA	SALTUARIA

**VALUTAZIONE QUALITATIVA DEL SERVIZIO**

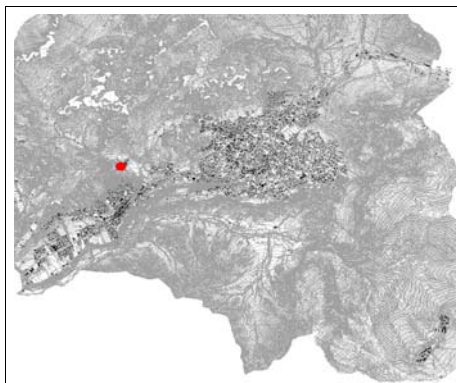
Efficienza	<input type="text" value="0,5"/>	<input type="text" value="0,8"/>	<input type="text" value="1,0"/>
Integrazione	<input type="text" value="0,5"/>	<input type="text" value="0,8"/>	<input type="text" value="1,0"/>
Fruizione	<input type="text" value="0,5"/>	<input type="text" value="0,8"/>	<input type="text" value="1,0"/>

giudizio mediato	<input type="text" value="1"/>
------------------	--------------------------------

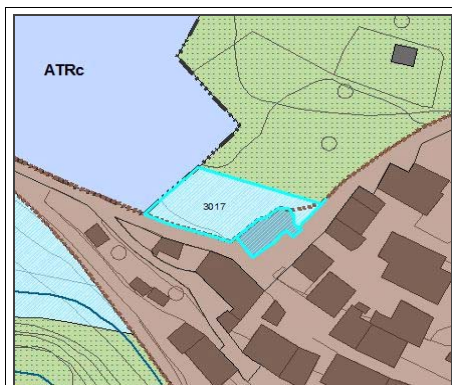
<b>TOTALE sup. reale</b>	<input type="text" value="84,97"/>
--------------------------	------------------------------------

Note:

S3b	<b>CATEGORIA</b>
	SERVIZIO DI INTERESSE COMUNE
	numero servizio <input style="width: 50px;" type="text" value="3017"/>



Inquadramento



Estratto P.G.T.



Ortofoto



Fotografia

<b>tipologia del servizio</b>
Chiesa di Rusio

<b>localizzazione</b>
via Rusio

<b>regime di proprietà</b>
privato
pubblico
altro: della parrocchia

<b>caratteristiche dimensionali</b>		
s.i.p.	115,02	mq
area di pertinenza	493,59	mq
<b>TOTALE</b>	608,61	mq

convenzionato
non convenzionato

<b>Stato attuazione</b>			
esistente	attuato	in att.	non att.

<b>previsioni di piano</b>		
servizi per terziario	servizi per industria	servizi alla popolazione

**EFFICIENZA**

<b>Stato di conservazione</b> (D.M. 9/10/78)		
NORMALE	MEDIOCRE	SCADENTE
TUTTO	IN PARTE	

<b>Sicurezza impianti</b>		
Presenza dichiarazione conformità	SI	NO
	Parziale	Non Soggetta

<b>Barriere architettoniche</b> (L.13/89, L.R.n.6)		
Presenza dichiarazione conformità	SI	NO
	Parziale	Non Soggetta

<b>Sicurezza antincendio</b>		
Presenza conformità prevenzione incendi	SI	NO
	Parziale	Non Soggetta

<b>interventi programati</b>			
SI	Sicurezza Impianti	Certificato Protezione Incendi	Barriere Architettoniche
NO			

**INTEGRAZIONE**

<b>Mezzi di trasporto</b>		
SI	NO	NON INFLUENTE

<b>Destinazione prevalente del contesto</b>	
R	Residenziale
I/A	Industriale/Artigianato
T/C	Terziario/Commercio
S	Standard
A	Agricolo

<b>Parcheggi</b>		
SI	NO	NON INFLUENTE

<b>Presenza servizi integrati alla funzione</b>		
SI	NO	NON INFLUENTE

**FRUIZIONE**

<b>Bacino di utenza</b>	
COMUNALE	SOVRACOMUNALE

<b>Utilizzazione</b>	
QUOTIDIANA	SALTUARIA

**VALUTAZIONE QUALITATIVA DEL SERVIZIO**

Efficienza	0,5	0,8	1,0
Integrazione	0,5	0,8	1,0
Fruizione	0,5	0,8	1,0

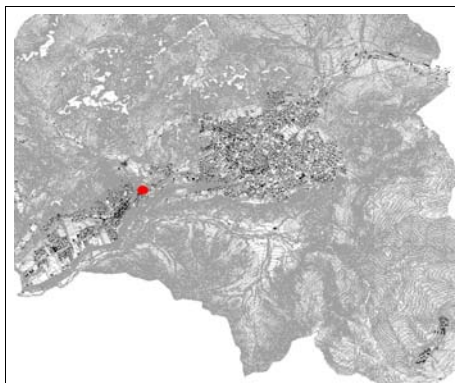
giudizio mediato	<b>1</b>
------------------	----------

<b>TOTALE sup. reale</b>
<b>608,61</b>

Note:



<b>S3b</b>	<b>CATEGORIA</b>
	SERVIZIO DI INTERESSE COMUNE
	numero servizio <input type="text" value="3018"/>



Inquadramento



Estratto P.G.T.



Ortofoto



Fotografia

<b>tipologia del servizio</b>
Chiesa di S. Antonio

<b>localizzazione</b>
via Dalmine

<b>regime di proprietà</b>
privato
pubblico
altro: della parrocchia

<b>caratteristiche dimensionali</b>		
s.i.p.	<input type="text" value="170,06"/>	mq
area di pertinenza	<input type="text" value="0"/>	mq
<b>TOTALE</b>	<input type="text" value="170,06"/>	mq

convenzionato
non convenzionato

<b>Stato attuazione</b>			
esistente	attuato	in att.	non att.

<b>previsioni di piano</b>		
servizi per terziario	servizi per industria	servizi alla popolazione

**EFFICIENZA**

<b>Stato di conservazione</b> (D.M. 9/10/78)		
NORMALE	MEDIOCRE	SCADENTE
TUTTO	IN PARTE	

<b>Sicurezza impianti</b>		
Presenza dichiarazione conformità	SI	NO
	Parziale	Non Soggetta

<b>Barriere architettoniche</b> (L.13/89, L.R.n.6)		
Presenza dichiarazione conformità	SI	NO
	Parziale	Non Soggetta

<b>Sicurezza antincendio</b>		
Presenza conformità prevenzione incendi	SI	NO
	Parziale	Non Soggetta

<b>interventi programati</b>			
SI	Sicurezza Impianti	Certificato Protezione Incendi	Barriere Architettoniche
NO			

**INTEGRAZIONE**

<b>Mezzi di trasporto</b>		
SI	NO	NON INFLUENTE

<b>Destinazione prevalente del contesto</b>	
R	Residenziale
I/A	Industriale/Artigianato
T/C	Terziario/Commercio
S	Standard
A	Agricolo

<b>Parcheggi</b>		
SI	NO	NON INFLUENTE

<b>Presenza servizi integrati alla funzione</b>		
SI	NO	NON INFLUENTE

**FRUIZIONE**

<b>Bacino di utenza</b>	
COMUNALE	SOVRACOMUNALE

<b>Utilizzazione</b>	
QUOTIDIANA	SALTUARIA

**VALUTAZIONE QUALITATIVA DEL SERVIZIO**

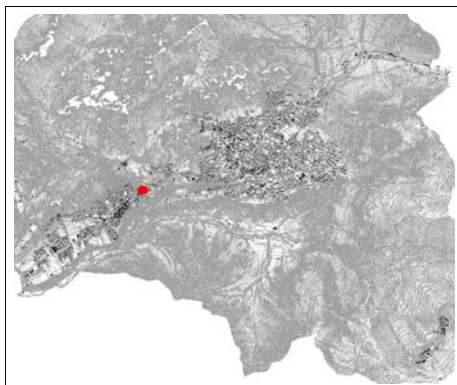
Efficienza	<input type="text" value="0,5"/>	<input type="text" value="0,8"/>	<input type="text" value="1,0"/>
Integrazione	<input type="text" value="0,5"/>	<input type="text" value="0,8"/>	<input type="text" value="1,0"/>
Fruizione	<input type="text" value="0,5"/>	<input type="text" value="0,8"/>	<input type="text" value="1,0"/>

giudizio mediato	<b>0,93333</b> <b>33</b>
------------------	-----------------------------

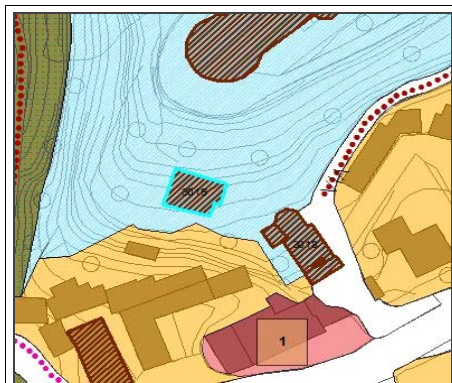
<b>TOTALE sup. reale</b>	<b>158.7227</b>
--------------------------	-----------------

Note:
-------

S3a	<b>CATEGORIA</b>
	SERVIZIO DI INTERESSE COMUNE
	<b>numero servizio</b> <input type="text" value="3019"/>



Inquadramento



Estratto P.G.T.



Ortofoto



Fotografia

<b>tipologia del servizio</b>
Consorzio Forestale Presolana

<b>localizzazione</b>
area colonia Dalmine

<b>regime di proprietà</b>
<input type="text" value="privato"/>
<input type="text" value="pubblico"/>
altro: <input type="text"/>

<b>caratteristiche dimensionali</b>		
<b>s.l.p.</b>	<input type="text" value="357"/>	<b>mq</b>
<b>area di pertinenza</b>	<input type="text" value="0"/>	<b>mq</b>
<b>TOTALE</b>		<input type="text" value="357"/> <b>mq</b>

<input type="text" value="convenzionato"/>
<input type="text" value="non convenzionato"/>

<b>Stato attuazione</b>			
<input type="text" value="esistente"/>	<input type="text" value="attuato"/>	<input type="text" value="in att."/>	<input type="text" value="non att."/>

<b>previsioni di piano</b>		
<input type="text" value="servizi per terziario"/>	<input type="text" value="servizi per industria"/>	<input type="text" value="servizi alla popolazione"/>

**EFFICIENZA**

<b>Stato di conservazione</b> (D.M. 9/10/78)		
<input type="text" value="NORMALE"/>	<input type="text" value="MEDIOCRE"/>	<input type="text" value="SCADENTE"/>
<input type="text" value="TUTTO"/>		<input type="text" value="IN PARTE"/>

<b>Sicurezza impianti</b>		
Presenza dichiarazione conformità	<input type="text" value="SI"/>	<input type="text" value="NO"/>
	<input type="text" value="Parziale"/>	<input type="text" value="Non Soggetta"/>

<b>Barriere architettoniche</b> (L.13/89, L.R.n.6)		
Presenza dichiarazione conformità	<input type="text" value="SI"/>	<input type="text" value="NO"/>
	<input type="text" value="Parziale"/>	<input type="text" value="Non Soggetta"/>

<b>Sicurezza antincendio</b>		
Presenza conformità prevenzione incendi	<input type="text" value="SI"/>	<input type="text" value="NO"/>
	<input type="text" value="Parziale"/>	<input type="text" value="Non Soggetta"/>

<b>interventi programati</b>			
<input type="text" value="SI"/>	<input type="text" value="Sicurezza Impianti"/>	<input type="text" value="Certificato Protezione Incendi"/>	<input type="text" value="Barriere Architettoniche"/>
<input type="text" value="NO"/>			

**INTEGRAZIONE**

<b>Mezzi di trasporto</b>		
<input type="text" value="SI"/>	<input type="text" value="NO"/>	<input type="text" value="NON INFLUENTE"/>

<b>Destinazione prevalente del contesto</b>	
R	<input type="text" value="Residenziale"/>
I/A	<input type="text" value="Industriale/Artigianato"/>
T/C	<input type="text" value="Terziario/Commercio"/>
S	<input type="text" value="Standard"/>
A	<input type="text" value="Agricolo"/>

<b>Parcheggi</b>		
<input type="text" value="SI"/>	<input type="text" value="NO"/>	<input type="text" value="NON INFLUENTE"/>

<b>Presenza servizi integrati alla funzione</b>		
<input type="text" value="SI"/>	<input type="text" value="NO"/>	<input type="text" value="NON INFLUENTE"/>

**FRUIZIONE**

<b>Bacino di utenza</b>	
<input type="text" value="COMUNALE"/>	<input type="text" value="SOVRACOMUNALE"/>

<b>Utilizzazione</b>	
<input type="text" value="QUOTIDIANA"/>	<input type="text" value="SALTUARIA"/>

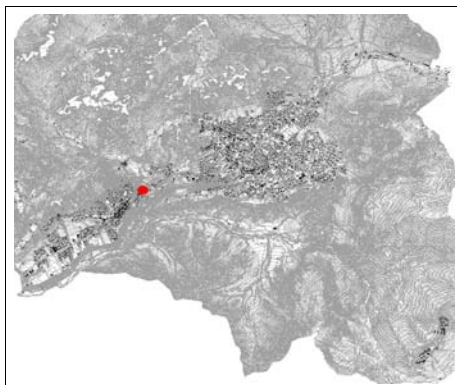
**VALUTAZIONE QUALITATIVA DEL SERVIZIO**

<b>Efficienza</b>	<input type="text" value="0,5"/>	<input type="text" value="0,8"/>	<input type="text" value="1,0"/>	giudizio mediato <b>0,93333</b> <b>33</b>
<b>Integrazione</b>	<input type="text" value="0,5"/>	<input type="text" value="0,8"/>	<input type="text" value="1,0"/>	
<b>Fruizione</b>	<input type="text" value="0,5"/>	<input type="text" value="0,8"/>	<input type="text" value="1,0"/>	
<b>TOTALE sup. reale</b>				<input type="text" value="333,2"/>

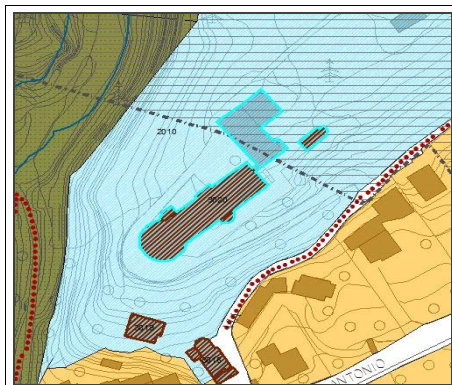
Note:



<b>S3e</b>	<b>CATEGORIA</b>	SERVIZIO DI INTERESSE COMUNE
	<b>numero servizio</b>	3020



Inquadramento



Estratto P.G.T.



Ortofoto



Fotografia

<b>tipologia del servizio</b>
Colonia Dalmine

<b>localizzazione</b>
area colonia Dalmine

<b>regime di proprietà</b>
privato
pubblico
altro:

<b>caratteristiche dimensionali</b>		
s.i.p.	5126,36	mq
area di pertinenza	0	mq
<b>TOTALE</b>	5126,36	mq

convenzionato
non convenzionato

<b>Stato attuazione</b>			
esistente	attuato	in att.	non att.

<b>previsioni di piano</b>		
servizi per terziario	servizi per industria	servizi alla popolazione

**EFFICIENZA**

<b>Stato di conservazione</b> (D.M. 9/10/78)		
NORMALE	MEDIOCRE	SCADENTE
TUTTO	IN PARTE	

<b>Sicurezza impianti</b>		
Presenza dichiarazione conformità	SI	NO
	Parziale	Non Soggetta

<b>Barriere architettoniche</b> (L.13/89, L.R.n.6)		
Presenza dichiarazione conformità	SI	NO
	Parziale	Non Soggetta

<b>Sicurezza antincendio</b>		
Presenza conformità prevenzione incendi	SI	NO
	Parziale	Non Soggetta

<b>interventi programati</b>			
SI	Sicurezza Impianti	Certificato Protezione Incendi	Barriere Architettoniche
NO			

**INTEGRAZIONE**

<b>Mezzi di trasporto</b>		
SI	NO	NON INFLUENTE

<b>Destinazione prevalente del contesto</b>	
R	Residenziale
I/A	Industriale/Artigianato
T/C	Terziario/Commercio
S	Standard
A	Agricolo

<b>Parcheggi</b>		
SI	NO	NON INFLUENTE

<b>Presenza servizi integrati alla funzione</b>		
SI	NO	NON INFLUENTE

**FRUIZIONE**

<b>Bacino di utenza</b>	
COMUNALE	SOVRACOMUNALE

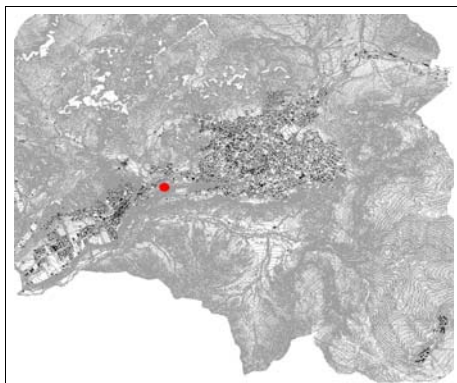
<b>Utilizzazione</b>	
QUOTIDIANA	SALTUARIA

**VALUTAZIONE QUALITATIVA DEL SERVIZIO**

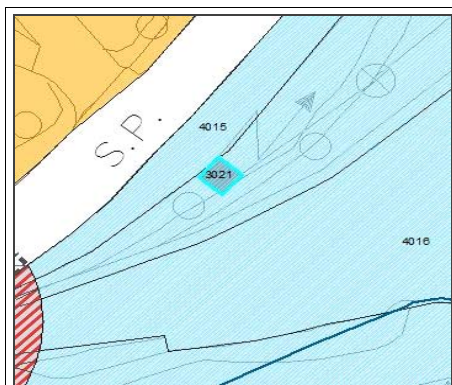
<b>Efficienza</b>	0,5	0,8	1,0	giudizio mediato	<b>0,5</b>
<b>Integrazione</b>	0,5	0,8	1,0		
<b>Fruizione</b>	0,5	0,8	1,0		
<b>TOTALE sup. reale</b>					<b>2563,18</b>

**Note:** Colonia Dalmine - in disuso

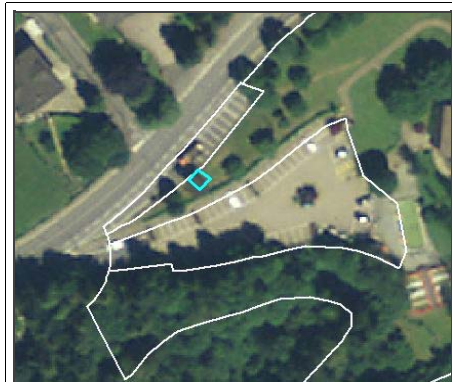
S3d	<b>CATEGORIA</b>
	SERVIZIO DI INTERESSE COMUNE
	<b>numero servizio</b> <input type="text" value="3021"/>



Inquadramento



Estratto P.G.T.



Ortofoto



Fotografia

<b>tipologia del servizio</b>
Cabina elettrica

<b>localizzazione</b>
via S. Antonio

<b>regime di proprietà</b>
<input type="checkbox"/> privato
<input type="checkbox"/> pubblico
altro: <input type="text"/>

<b>caratteristiche dimensionali</b>	
s.i.p.	<input type="text" value="0"/> mq
area di pertinenza	<input type="text" value="15,25"/> mq
<b>TOTALE</b>	<input type="text" value="15,25"/> mq

<input type="checkbox"/> convenzionato
<input type="checkbox"/> non convenzionato

<b>Stato attuazione</b>			
<input type="checkbox"/> esistente	<input type="checkbox"/> attuato	<input type="checkbox"/> in att.	<input type="checkbox"/> non att.

<b>previsioni di piano</b>		
<input type="checkbox"/> servizi per terziario	<input type="checkbox"/> servizi per industria	<input type="checkbox"/> servizi alla popolazione

**EFFICIENZA**

<b>Stato di conservazione</b> (D.M. 9/10/78)		
<input type="checkbox"/> NORMALE	<input type="checkbox"/> MEDIOCRE	<input type="checkbox"/> SCADENTE
<input type="checkbox"/> TUTTO		<input type="checkbox"/> IN PARTE

<b>Sicurezza impianti</b>		
Presenza dichiarazione conformità	<input type="checkbox"/> SI	<input type="checkbox"/> NO
	<input type="checkbox"/> Parziale	<input type="checkbox"/> Non Soggetta

<b>Barriere architettoniche</b> (L.13/89, L.R.n.6)		
Presenza dichiarazione conformità	<input type="checkbox"/> SI	<input type="checkbox"/> NO
	<input type="checkbox"/> Parziale	<input type="checkbox"/> Non Soggetta

<b>Sicurezza antincendio</b>		
Presenza conformità prevenzione incendi	<input type="checkbox"/> SI	<input type="checkbox"/> NO
	<input type="checkbox"/> Parziale	<input type="checkbox"/> Non Soggetta

<b>interventi programati</b>			
<input type="checkbox"/> SI	<input type="checkbox"/> Sicurezza Impianti	<input type="checkbox"/> Certificato Protezione Incendi	<input type="checkbox"/> Barriere Architettoniche
<input type="checkbox"/> NO			

**INTEGRAZIONE**

<b>Mezzi di trasporto</b>		
<input type="checkbox"/> SI	<input type="checkbox"/> NO	<input checked="" type="checkbox"/> NON INFLUENTE

<b>Destinazione prevalente del contesto</b>	
R	Residenziale
I/A	Industriale/Artigianato
T/C	Terziario/Commercio
S	Standard
A	Agricolo

<b>Parcheggi</b>		
<input type="checkbox"/> SI	<input type="checkbox"/> NO	<input checked="" type="checkbox"/> NON INFLUENTE

<b>Presenza servizi integrati alla funzione</b>		
<input type="checkbox"/> SI	<input type="checkbox"/> NO	<input checked="" type="checkbox"/> NON INFLUENTE

**FRUIZIONE**

<b>Bacino di utenza</b>	
<input type="checkbox"/> COMUNALE	<input type="checkbox"/> SOVRACOMUNALE

<b>Utilizzazione</b>	
<input type="checkbox"/> QUOTIDIANA	<input type="checkbox"/> SALTUARIA

**VALUTAZIONE QUALITATIVA DEL SERVIZIO**

Efficienza	<input type="text" value="0,5"/>	<input type="text" value="0,8"/>	<input type="text" value="1,0"/>
Integrazione	<input type="text" value="0,5"/>	<input type="text" value="0,8"/>	<input type="text" value="1,0"/>
Fruizione	<input type="text" value="0,5"/>	<input type="text" value="0,8"/>	<input type="text" value="1,0"/>

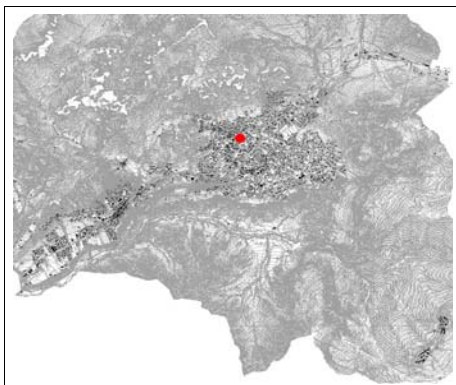
giudizio mediato	<input type="text" value="1"/>
------------------	--------------------------------

<b>TOTALE sup. reale</b>	<input type="text" value="15,25"/>
--------------------------	------------------------------------

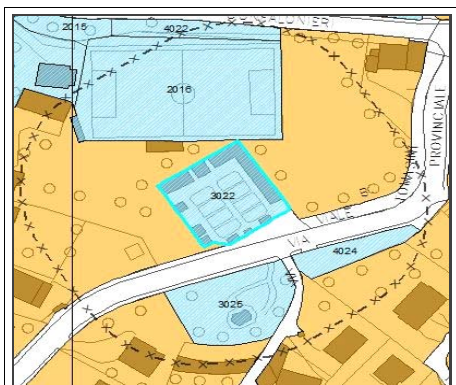
Note:



<b>S3b</b>	<b>CATEGORIA</b>
	SERVIZIO DI INTERESSE COMUNE
	numero servizio <input type="text" value="3022"/>



Inquadramento



Estratto P.G.T.



Ortofoto



Fotografia

<b>tipologia del servizio</b>
Cimitero di Bratto

<b>localizzazione</b>
via Provinciale

<b>regime di proprietà</b>
<input type="text" value="privato"/>
<input type="text" value="pubblico"/>
altro: <input type="text"/>

<b>caratteristiche dimensionali</b>	
s.i.p.	<input type="text" value="0"/> mq
area di pertinenza	<input type="text" value="1209,24"/> mq
<b>TOTALE</b>	<input type="text" value="1209,24"/> mq

<input type="text" value="convenzionato"/>
<input type="text" value="non convenzionato"/>

<b>Stato attuazione</b>			
<input type="text" value="esistente"/>	<input type="text" value="attuato"/>	<input type="text" value="in att."/>	<input type="text" value="non att."/>

<b>previsioni di piano</b>		
<input type="text" value="servizi per terziario"/>	<input type="text" value="servizi per industria"/>	<input type="text" value="servizi alla popolazione"/>

**EFFICIENZA**

<b>Stato di conservazione</b> (D.M. 9/10/78)		
<input type="text" value="NORMALE"/>	<input type="text" value="MEDIOCRE"/>	<input type="text" value="SCADENTE"/>
<input type="text" value="TUTTO"/>		<input type="text" value="IN PARTE"/>

<b>Sicurezza impianti</b>	
Presenza dichiarazione conformità	<input type="text" value="SI"/> <input type="text" value="NO"/>
	<input type="text" value="Parziale"/> <input type="text" value="Non Soggetta"/>

<b>Barriere architettoniche</b> (L.13/89, L.R.n.6)		
Presenza dichiarazione conformità	<input type="text" value="SI"/> <input type="text" value="NO"/>	
	<input type="text" value="Parziale"/> <input type="text" value="Non Soggetta"/>	

<b>Sicurezza antincendio</b>	
Presenza conformità prevenzione incendi	<input type="text" value="SI"/> <input type="text" value="NO"/>
	<input type="text" value="Parziale"/> <input type="text" value="Non Soggetta"/>

<b>interventi programati</b>			
<input type="text" value="SI"/>	<input type="text" value="NO"/>	<input type="text" value="Sicurezza Impianti"/>	<input type="text" value="Certificato Protezione Incendi"/>
<input type="text" value="SI"/>	<input type="text" value="NO"/>	<input type="text" value="Barriere Architettoniche"/>	

**INTEGRAZIONE**

<b>Mezzi di trasporto</b>		
<input type="text" value="SI"/>	<input type="text" value="NO"/>	<input type="text" value="NON INFLUENTE"/>

<b>Destinazione prevalente del contesto</b>	
R	<input type="text" value="Residenziale"/>
I/A	<input type="text" value="Industriale/Artigianato"/>
T/C	<input type="text" value="Terziario/Commercio"/>
S	<input type="text" value="Standard"/>
A	<input type="text" value="Agricolo"/>

<b>Parcheggi</b>		
<input type="text" value="SI"/>	<input type="text" value="NO"/>	<input type="text" value="NON INFLUENTE"/>

<b>Presenza servizi integrati alla funzione</b>		
<input type="text" value="SI"/>	<input type="text" value="NO"/>	<input type="text" value="NON INFLUENTE"/>

**FRUIZIONE**

<b>Bacino di utenza</b>	
<input type="text" value="COMUNALE"/>	<input type="text" value="SOVRACOMUNALE"/>

<b>Utilizzazione</b>	
<input type="text" value="QUOTIDIANA"/>	<input type="text" value="SALTUARIA"/>

**VALUTAZIONE QUALITATIVA DEL SERVIZIO**

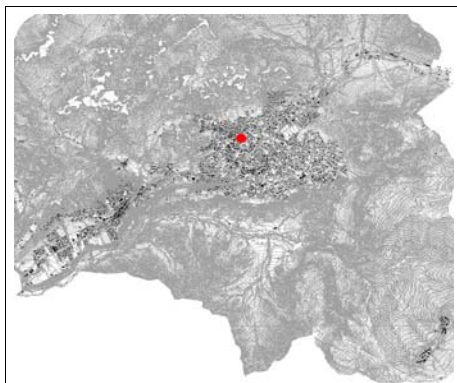
Efficienza	<input type="text" value="0,5"/>	<input type="text" value="0,8"/>	<input type="text" value="1,0"/>
Integrazione	<input type="text" value="0,5"/>	<input type="text" value="0,8"/>	<input type="text" value="1,0"/>
Fruizione	<input type="text" value="0,5"/>	<input type="text" value="0,8"/>	<input type="text" value="1,0"/>

giudizio mediato	<b>0,93333</b> <b>33</b>
------------------	-----------------------------

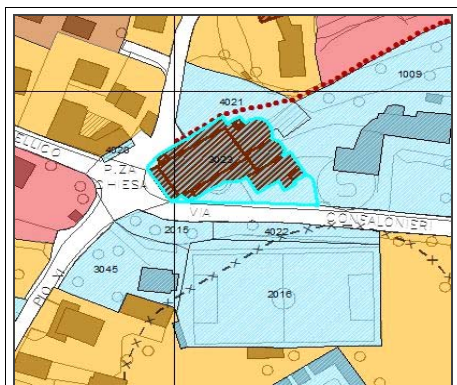
<b>TOTALE sup. reale</b>	<b>1128.624</b>
--------------------------	-----------------

Note:

<b>S3b</b>	<b>CATEGORIA</b>
	SERVIZIO DI INTERESSE COMUNE
	<b>numero servizio</b> <input type="text" value="3023"/>



Inquadramento



Estratto P.G.T.



Ortofoto



Fotografia

<b>tipologia del servizio</b>
Chiesa della natività di Maria Vergine

<b>regime di proprietà</b>
<input type="text" value="privato"/>
<input type="text" value="pubblico"/>
altro: <input type="text" value="della parrocchia"/>

<input type="text" value="convenzionato"/>
<input type="text" value="non convenzionato"/>

<b>previsioni di piano</b>		
<input type="text" value="servizi per terziario"/>	<input type="text" value="servizi per industria"/>	<input type="text" value="servizi alla popolazione"/>

<b>localizzazione</b>		
<input type="text" value="Piazza Chiesa, via Confalonieri"/>		

<b>caratteristiche dimensionali</b>		
s.i.p.	<input type="text" value="1229,79"/>	<b>mq</b>
area di pertinenza	<input type="text" value="354,26"/>	<b>mq</b>
<b>TOTALE</b>	<input type="text" value="1584,05"/>	<b>mq</b>

<b>Stato attuazione</b>			
<input type="text" value="esistente"/>	<input type="text" value="attuato"/>	<input type="text" value="in att."/>	<input type="text" value="non att."/>

### EFFICIENZA

<b>Stato di conservazione</b> (D.M. 9/10/78)		
<input type="text" value="NORMALE"/>	<input type="text" value="MEDIOCRE"/>	<input type="text" value="SCADENTE"/>
<input type="text" value="TUTTO"/>	<input type="text" value="IN PARTE"/>	

<b>Barriere architettoniche</b> (L.13/89, L.R.n.6)		
Presenza dichiarazione conformità	<input type="text" value="SI"/>	<input type="text" value="NO"/>
	<input type="text" value="Parziale"/>	<input type="text" value="Non Soggetta"/>

<b>Sicurezza impianti</b>		
Presenza dichiarazione conformità	<input type="text" value="SI"/>	<input type="text" value="NO"/>
	<input type="text" value="Parziale"/>	<input type="text" value="Non Soggetta"/>

<b>Sicurezza antincendio</b>		
Presenza conformità prevenzione incendi	<input type="text" value="SI"/>	<input type="text" value="NO"/>
	<input type="text" value="Parziale"/>	<input type="text" value="Non Soggetta"/>

<b>interventi programati</b>			
<input type="text" value="SI"/>	<input type="text" value="Sicurezza Impianti"/>	<input type="text" value="Certificato Protezione Incendi"/>	<input type="text" value="Barriere Architettoniche"/>
<input type="text" value="NO"/>			

### INTEGRAZIONE

<b>Mezzi di trasporto</b>		
<input type="text" value="SI"/>	<input type="text" value="NO"/>	<input type="text" value="NON INFLUENTE"/>

<b>Parcheggi</b>		
<input type="text" value="SI"/>	<input type="text" value="NO"/>	<input type="text" value="NON INFLUENTE"/>

<b>Presenza servizi integrati alla funzione</b>		
<input type="text" value="SI"/>	<input type="text" value="NO"/>	<input type="text" value="NON INFLUENTE"/>

<b>Destinazione prevalente del contesto</b>	
<input type="text" value="R"/>	<input type="text" value="Residenziale"/>
<input type="text" value="I/A"/>	<input type="text" value="Industriale/Artigianato"/>
<input type="text" value="T/C"/>	<input type="text" value="Terziario/Commercio"/>
<input type="text" value="S"/>	<input type="text" value="Standard"/>
<input type="text" value="A"/>	<input type="text" value="Agricolo"/>

### FRUIZIONE

<b>Bacino di utenza</b>	
<input type="text" value="COMUNALE"/>	<input type="text" value="SOVRACOMUNALE"/>

<b>Utilizzazione</b>	
<input type="text" value="QUOTIDIANA"/>	<input type="text" value="SALTUARIA"/>

### VALUTAZIONE QUALITATIVA DEL SERVIZIO

<b>Efficienza</b>	<input type="text" value="0,5"/>	<input type="text" value="0,8"/>	<input type="text" value="1,0"/>
<b>Integrazione</b>	<input type="text" value="0,5"/>	<input type="text" value="0,8"/>	<input type="text" value="1,0"/>
<b>Fruizione</b>	<input type="text" value="0,5"/>	<input type="text" value="0,8"/>	<input type="text" value="1,0"/>

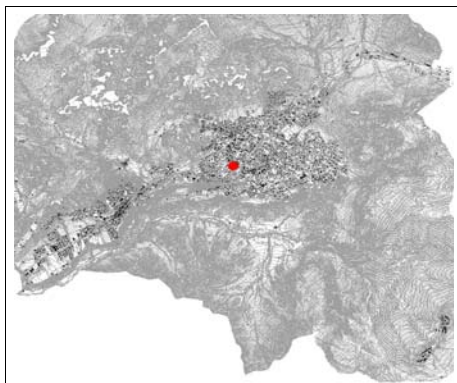
giudizio mediato	<input type="text" value="1"/>
------------------	--------------------------------

<b>TOTALE sup. reale</b>	
<input type="text" value="1584,05"/>	

Note:



<b>S3a</b>	<b>CATEGORIA</b>
	SERVIZIO DI INTERESSE COMUNE
	numero servizio <input type="text" value="3024"/>



Inquadramento



Estratto P.G.T.



Ortofoto



Fotografia

<b>tipologia del servizio</b>
Gli Abeti - Cinema "Parrocchia di Bratto"

<b>localizzazione</b>
via degli abeti

<b>regime di proprietà</b>
privato
pubblico
altro: della parrocchia

<b>caratteristiche dimensionali</b>		
s.i.p.	761,72	mq
area di pertinenza	1492	mq
<b>TOTALE</b>	2253,72	mq

convenzionato
non convenzionato

<b>Stato attuazione</b>			
esistente	attuato	in att.	non att.

<b>previsioni di piano</b>		
servizi per terziario	servizi per industria	servizi alla popolazione

**EFFICIENZA**

<b>Stato di conservazione</b> (D.M. 9/10/78)		
NORMALE	MEDIOCRE	SCADENTE
TUTTO	IN PARTE	

<b>Sicurezza impianti</b>		
Presenza dichiarazione conformità	SI	NO
	Parziale	Non Soggetta

<b>Barriere architettoniche</b> (L.13/89, L.R.n.6)		
Presenza dichiarazione conformità	SI	NO
	Parziale	Non Soggetta

<b>Sicurezza antincendio</b>		
Presenza conformità prevenzione incendi	SI	NO
	Parziale	Non Soggetta

<b>interventi programati</b>			
SI	Sicurezza Impianti	Certificato Protezione Incendi	Barriere Architettoniche
NO			

**INTEGRAZIONE**

<b>Mezzi di trasporto</b>		
SI	NO	NON INFLUENTE

<b>Destinazione prevalente del contesto</b>	
R	Residenziale
I/A	Industriale/Artigianato
T/C	Terziario/Commercio
S	Standard
A	Agricolo

<b>Parcheggi</b>		
SI	NO	NON INFLUENTE

<b>Presenza servizi integrati alla funzione</b>		
SI	NO	NON INFLUENTE

**FRUIZIONE**

<b>Bacino di utenza</b>	
COMUNALE	SOVRACOMUNALE

<b>Utilizzazione</b>	
QUOTIDIANA	SALTUARIA

**VALUTAZIONE QUALITATIVA DEL SERVIZIO**

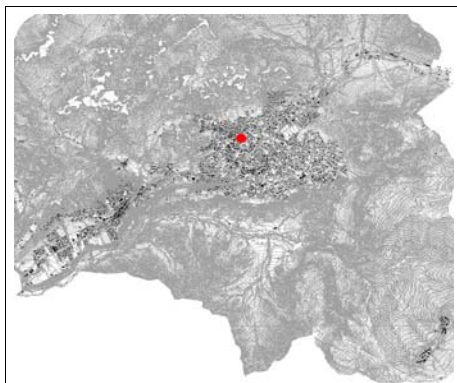
Efficienza	0,5	0,8	1,0
Integrazione	0,5	0,8	1,0
Fruizione	0,5	0,8	1,0

giudizio mediato	<b>0,8</b>
------------------	------------

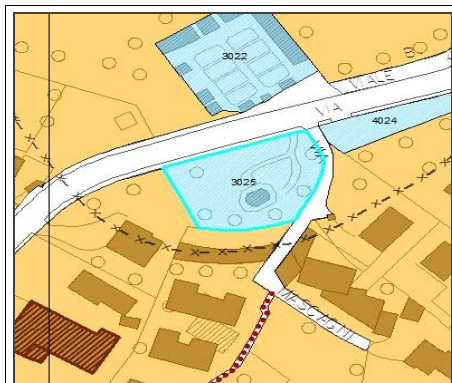
<b>TOTALE sup. reale</b>
<b>1802.976</b>

Note:

<b>S3a</b>	<b>CATEGORIA</b>	SERVIZIO DI INTERESSE COMUNE
	<b>numero servizio</b>	3025



Inquadramento



Estratto P.G.T.



Ortofoto



Fotografia

<b>tipologia del servizio</b>
Monumento ai caduti

<b>regime di proprietà</b>
privato
pubblico
altro:

convenzionato
non convenzionato

<b>previsioni di piano</b>		
servizi per terziario	servizi per industria	servizi alla popolazione

<b>localizzazione</b>
via Provinciale

<b>caratteristiche dimensionali</b>		
s.l.p.	0	mq
area di pertinenza	1171,18	mq
<b>TOTALE</b>	1171,18	mq

<b>Stato attuazione</b>			
esistente	attuato	in att.	non att.

**EFFICIENZA**

<b>Stato di conservazione</b> (D.M. 9/10/78)		
NORMALE	MEDIOCRE	SCADENTE
TUTTO	IN PARTE	

<b>Sicurezza impianti</b>		
Presenza dichiarazione conformità	SI	NO
	Parziale	Non Soggetta

<b>Barriere architettoniche</b> (L.13/89, L.R.n.6)		
Presenza dichiarazione conformità	SI	NO
	Parziale	Non Soggetta

<b>Sicurezza antincendio</b>		
Presenza conformità prevenzione incendi	SI	NO
	Parziale	Non Soggetta

<b>interventi programati</b>			
SI	Sicurezza Impianti	Certificato Protezione Incendi	Barriere Architettoniche
NO			

**INTEGRAZIONE**

<b>Mezzi di trasporto</b>		
SI	NO	NON INFLUENTE

<b>Destinazione prevalente del contesto</b>	
R	Residenziale
I/A	Industriale/Artigianato
T/C	Terziario/Commercio
S	Standard
A	Agricolo

<b>Parcheggi</b>		
SI	NO	NON INFLUENTE

<b>Presenza servizi integrati alla funzione</b>		
SI	NO	NON INFLUENTE

**FRUIZIONE**

<b>Bacino di utenza</b>	
COMUNALE	SOVRACOMUNALE

<b>Utilizzazione</b>	
QUOTIDIANA	SALTUARIA

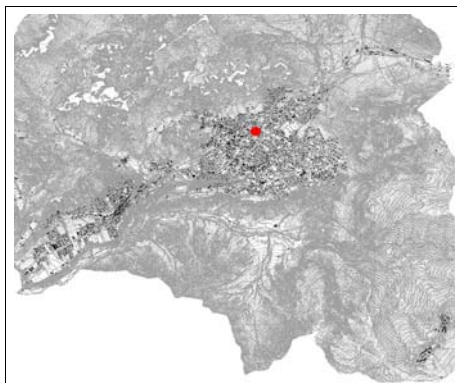
**VALUTAZIONE QUALITATIVA DEL SERVIZIO**

Efficienza	0,5	0,8	1,0	giudizio mediato <b>0,93333</b> <b>33</b>
Integrazione	0,5	0,8	1,0	
Fruizione	0,5	0,8	1,0	
<b>TOTALE sup. reale</b>				<b>1093,101</b>

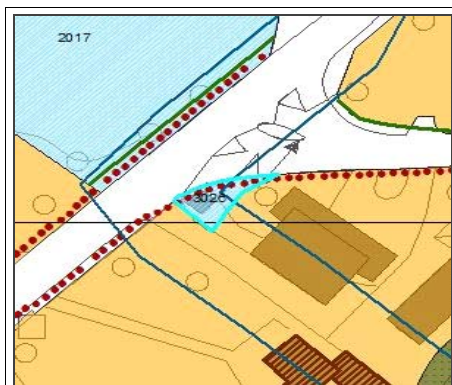
Note:



<b>S3d</b>	<b>CATEGORIA</b>	SERVIZIO DI INTERESSE COMUNE
	<b>numero servizio</b>	3026



Inquadramento



Estratto P.G.T.



Ortofoto



Fotografia

<b>tipologia del servizio</b>
Cabina elettrica

<b>localizzazione</b>
via Provinciale

<b>regime di proprietà</b>
privato
pubblico
altro:

<b>caratteristiche dimensionali</b>		
s.l.p.	0	mq
area di pertinenza	83,79	mq
<b>TOTALE</b>	83,79	mq

convenzionato
non convenzionato

<b>Stato attuazione</b>			
esistente	attuato	in att.	non att.

<b>previsioni di piano</b>		
servizi per terziario	servizi per industria	servizi alla popolazione

**EFFICIENZA**

<b>Stato di conservazione</b> (D.M. 9/10/78)		
NORMALE	MEDIOCRE	SCADENTE
TUTTO	IN PARTE	

<b>Sicurezza impianti</b>		
Presenza dichiarazione conformità	SI	NO
	Parziale	Non Soggetta

<b>Barriere architettoniche</b> (L.13/89, L.R.n.6)		
Presenza dichiarazione conformità	SI	NO
	Parziale	Non Soggetta

<b>Sicurezza antincendio</b>		
Presenza conformità prevenzione incendi	SI	NO
	Parziale	Non Soggetta

<b>interventi programati</b>			
SI	Sicurezza Impianti	Certificato Protezione Incendi	Barriere Architettoniche
NO			

**INTEGRAZIONE**

<b>Mezzi di trasporto</b>		
SI	NO	NON INFLUENTE

<b>Destinazione prevalente del contesto</b>	
R	Residenziale
I/A	Industriale/Artigianato
T/C	Terziario/Commercio
S	Standard
A	Agricolo

<b>Parcheggi</b>		
SI	NO	NON INFLUENTE

<b>Presenza servizi integrati alla funzione</b>		
SI	NO	NON INFLUENTE

**FRUIZIONE**

<b>Bacino di utenza</b>	
COMUNALE	SOVRACOMUNALE

<b>Utilizzazione</b>	
QUOTIDIANA	SALTUARIA

**VALUTAZIONE QUALITATIVA DEL SERVIZIO**

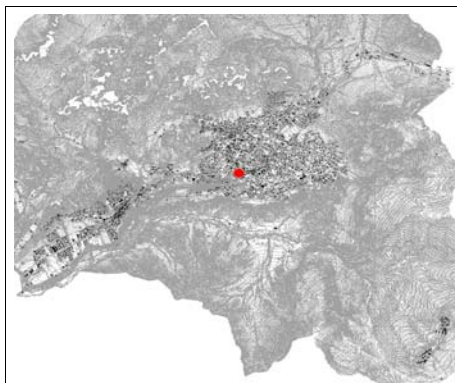
<b>Efficienza</b>	0,5	0,8	1,0
<b>Integrazione</b>	0,5	0,8	1,0
<b>Fruizione</b>	0,5	0,8	1,0

giudizio mediato	1
------------------	---

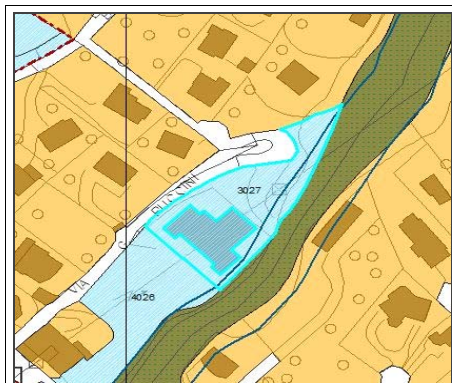
<b>TOTALE sup. reale</b>	83,79
--------------------------	-------

Note:

S3a	<b>CATEGORIA</b>
	SERVIZIO DI INTERESSE COMUNE
	<b>numero servizio</b> <input type="text" value="3027"/>



Inquadramento



Estratto P.G.T.



Ortofoto



Fotografia

<b>tipologia del servizio</b>
Palazzetto congressi: Farmacia, posta, ambulatorio

<b>localizzazione</b>
via D.Donizetti

<b>regime di proprietà</b>
<input type="text" value="privato"/>
<input type="text" value="pubblico"/>
altro: <input type="text"/>

<b>caratteristiche dimensionali</b>		
<b>s.l.p.</b>	<input type="text" value="1016,82"/>	<b>mq</b>
<b>area di pertinenza</b>	<input type="text" value="1635,01"/>	<b>mq</b>
<b>TOTALE</b>	<input type="text" value="2651,83"/>	<b>mq</b>

<input type="text" value="convenzionato"/>
<input type="text" value="non convenzionato"/>

<b>Stato attuazione</b>			
<input type="text" value="esistente"/>	<input type="text" value="attuato"/>	<input type="text" value="in att."/>	<input type="text" value="non att."/>

<b>previsioni di piano</b>		
<input type="text" value="servizi per terziario"/>	<input type="text" value="servizi per industria"/>	<input type="text" value="servizi alla popolazione"/>

**EFFICIENZA**

<b>Stato di conservazione</b> (D.M. 9/10/78)		
<input type="text" value="NORMALE"/>	<input type="text" value="MEDIOCRE"/>	<input type="text" value="SCADENTE"/>
<input type="text" value="TUTTO"/>	<input type="text" value="IN PARTE"/>	

<b>Sicurezza impianti</b>		
Presenza dichiarazione conformità	<input type="text" value="SI"/>	<input type="text" value="NO"/>
	<input type="text" value="Parziale"/>	<input type="text" value="Non Soggetta"/>

<b>Barriere architettoniche</b> (L.13/89, L.R.n.6)		
Presenza dichiarazione conformità	<input type="text" value="SI"/>	<input type="text" value="NO"/>
	<input type="text" value="Parziale"/>	<input type="text" value="Non Soggetta"/>

<b>Sicurezza antincendio</b>		
Presenza conformità prevenzione incendi	<input type="text" value="SI"/>	<input type="text" value="NO"/>
	<input type="text" value="Parziale"/>	<input type="text" value="Non Soggetta"/>

<b>interventi programati</b>			
<input type="text" value="SI"/>	<input type="text" value="Sicurezza Impianti"/>	<input type="text" value="Certificato Protezione Incendi"/>	<input type="text" value="Barriere Architettoniche"/>
<input type="text" value="NO"/>			

**INTEGRAZIONE**

<b>Mezzi di trasporto</b>		
<input type="text" value="SI"/>	<input type="text" value="NO"/>	<input type="text" value="NON INFLUENTE"/>

<b>Destinazione prevalente del contesto</b>	
R	Residenziale
I/A	Industriale/Artigianato
T/C	Terziario/Commercio
S	Standard
A	Agricolo

<b>Parcheggi</b>		
<input type="text" value="SI"/>	<input type="text" value="NO"/>	<input type="text" value="NON INFLUENTE"/>

<b>Presenza servizi integrati alla funzione</b>		
<input type="text" value="SI"/>	<input type="text" value="NO"/>	<input type="text" value="NON INFLUENTE"/>

**FRUIZIONE**

<b>Bacino di utenza</b>	
<input type="text" value="COMUNALE"/>	<input type="text" value="SOVRACOMUNALE"/>

<b>Utilizzazione</b>	
<input type="text" value="QUOTIDIANA"/>	<input type="text" value="SALTUARIA"/>

**VALUTAZIONE QUALITATIVA DEL SERVIZIO**

<b>Efficienza</b>	<input type="text" value="0,5"/>	<input type="text" value="0,8"/>	<input type="text" value="1,0"/>
<b>Integrazione</b>	<input type="text" value="0,5"/>	<input type="text" value="0,8"/>	<input type="text" value="1,0"/>
<b>Fruizione</b>	<input type="text" value="0,5"/>	<input type="text" value="0,8"/>	<input type="text" value="1,0"/>

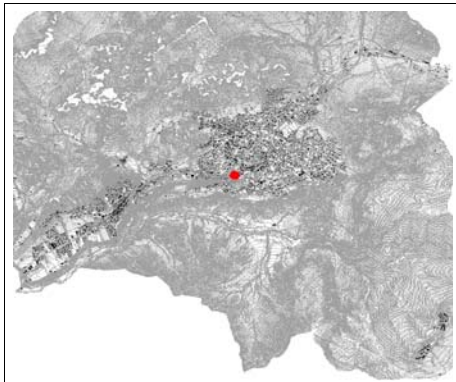
giudizio mediato	<b>0,6</b>
------------------	------------

<b>TOTALE sup. reale</b>
<b>1591.098</b>

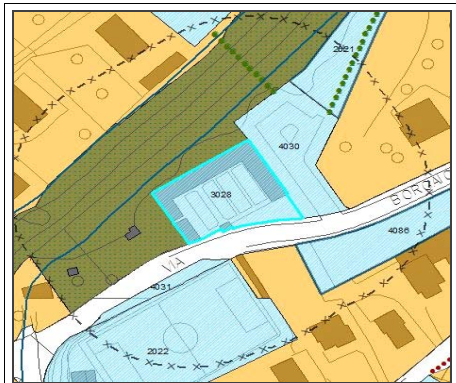
**Note:** Palazzetto congressi, farmacia, posta, ambulatori medici, uffici Cooraltour



<b>S3b</b>	<b>CATEGORIA</b>	SERVIZIO DI INTERESSE COMUNE
	<b>numero servizio</b>	3028



Inquadramento



Estratto P.G.T.



Ortofoto



Fotografia

<b>tipologia del servizio</b>
Cimitero di Dorga

<b>regime di proprietà</b>
privato
pubblico
altro:

convenzionato
non convenzionato

<b>previsioni di piano</b>		
servizi per terziario	servizi per industria	servizi alla popolazione

<b>localizzazione</b>
via Borgaiolo

<b>caratteristiche dimensionali</b>		
s.l.p.	0	mq
area di pertinenza	1170,21	mq
<b>TOTALE</b>	1170,21	mq

<b>Stato attuazione</b>			
esistente	attuato	in att.	non att.

### EFFICIENZA

<b>Stato di conservazione</b> (D.M. 9/10/78)		
NORMALE	MEDIOCRE	SCADENTE
TUTTO	IN PARTE	

<b>Sicurezza impianti</b>		
Presenza dichiarazione conformità	SI	NO
	Parziale	Non Soggetta

<b>Barriere architettoniche</b> (L.13/89, L.R.n.6)		
Presenza dichiarazione conformità	SI	NO
	Parziale	Non Soggetta

<b>Sicurezza antincendio</b>		
Presenza conformità prevenzione incendi	SI	NO
	Parziale	Non Soggetta

<b>interventi programati</b>			
SI	Sicurezza Impianti	Certificato Protezione Incendi	Barriere Architettoniche
NO			

### INTEGRAZIONE

<b>Mezzi di trasporto</b>		
SI	NO	NON INFLUENTE

<b>Destinazione prevalente del contesto</b>	
R	Residenziale
I/A	Industriale/Artigianato
T/C	Terziario/Commercio
S	Standard
A	Agricolo

<b>Parcheggi</b>		
SI	NO	NON INFLUENTE

<b>Presenza servizi integrati alla funzione</b>		
SI	NO	NON INFLUENTE

### FRUIZIONE

<b>Bacino di utenza</b>	
COMUNALE	SOVRACOMUNALE

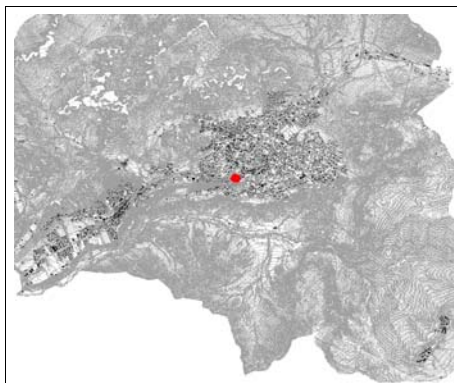
<b>Utilizzazione</b>	
QUOTIDIANA	SALTUARIA

### VALUTAZIONE QUALITATIVA DEL SERVIZIO

Efficienza	0,5	0,8	1,0	giudizio mediato	0,7
Integrazione	0,5	0,8	1,0		
Fruizione	0,5	0,8	1,0		
<b>TOTALE sup. reale</b>					819,147

Note:

<b>S3d</b>	<b>CATEGORIA</b>	SERVIZIO DI INTERESSE COMUNE
	<b>numero servizio</b>	3029




Inquadramento



Estratto P.G.T.



Ortofoto



Fotografia

<b>tipologia del servizio</b>
Cabina elettrica

<b>localizzazione</b>
via Cabrini

<b>regime di proprietà</b>
privato
pubblico
altro:

<b>caratteristiche dimensionali</b>		
s.l.p.	0	mq
area di pertinenza	9,22	mq
<b>TOTALE</b>	9,22	mq

convenzionato
non convenzionato

<b>Stato attuazione</b>			
esistente	attuato	in att.	non att.

<b>previsioni di piano</b>		
servizi per terziario	servizi per industria	servizi alla popolazione

**EFFICIENZA**

<b>Stato di conservazione</b> (D.M. 9/10/78)		
NORMALE	MEDIOCRE	SCADENTE
TUTTO	IN PARTE	

<b>Sicurezza impianti</b>		
Presenza dichiarazione conformità	SI	NO
	Parziale	Non Soggetta

<b>Barriere architettoniche</b> (L.13/89, L.R.n.6)		
Presenza dichiarazione conformità	SI	NO
	Parziale	Non Soggetta

<b>Sicurezza antincendio</b>		
Presenza conformità prevenzione incendi	SI	NO
	Parziale	Non Soggetta

<b>interventi programati</b>			
SI	Sicurezza Impianti	Certificato Protezione Incendi	Barriere Architettoniche
NO			

**INTEGRAZIONE**

<b>Mezzi di trasporto</b>		
SI	NO	NON INFLUENTE

<b>Destinazione prevalente del contesto</b>	
R	Residenziale
I/A	Industriale/Artigianato
T/C	Terziario/Commercio
S	Standard
A	Agricolo

<b>Parcheggi</b>		
SI	NO	NON INFLUENTE

<b>Presenza servizi integrati alla funzione</b>		
SI	NO	NON INFLUENTE

**FRUIZIONE**

<b>Bacino di utenza</b>	
COMUNALE	SOVRACOMUNALE

<b>Utilizzazione</b>	
QUOTIDIANA	SALTUARIA

**VALUTAZIONE QUALITATIVA DEL SERVIZIO**

<b>Efficienza</b>	0,5	0,8	1,0
<b>Integrazione</b>	0,5	0,8	1,0
<b>Fruizione</b>	0,5	0,8	1,0

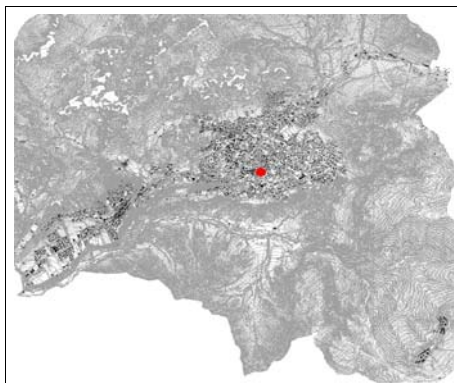
giudizio mediato	1
------------------	---

<b>TOTALE sup. reale</b>
9,22

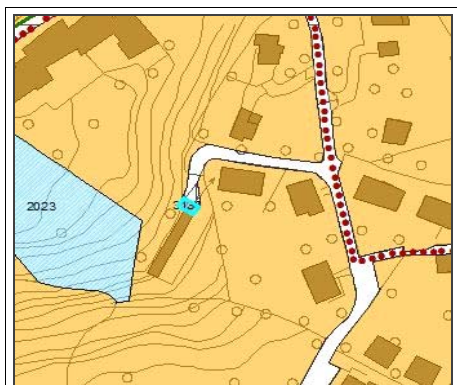
Note:



<b>S3d</b>	<b>CATEGORIA</b>	SERVIZIO DI INTERESSE COMUNE
	<b>numero servizio</b>	3030




Inquadramento



Estratto P.G.T.



Ortofoto



Fotografia

<b>tipologia del servizio</b>
cabina elettrica

<b>localizzazione</b>
via Verdi

<b>regime di proprietà</b>
privato
pubblico
altro:

<b>caratteristiche dimensionali</b>		
s.l.p.	0	mq
area di pertinenza	32,03	mq
<b>TOTALE</b>	32,03	mq

convenzionato
non convenzionato

<b>Stato attuazione</b>			
esistente	attuato	in att.	non att.

<b>previsioni di piano</b>		
servizi per terziario	servizi per industria	servizi alla popolazione

**EFFICIENZA**

<b>Stato di conservazione</b> (D.M. 9/10/78)		
NORMALE	MEDIOCRE	SCADENTE
TUTTO	IN PARTE	

<b>Sicurezza impianti</b>		
Presenza dichiarazione conformità	SI	NO
	Parziale	Non Soggetta

<b>Barriere architettoniche</b> (L.13/89, L.R.n.6)		
Presenza dichiarazione conformità	SI	NO
	Parziale	Non Soggetta

<b>Sicurezza antincendio</b>		
Presenza conformità prevenzione incendi	SI	NO
	Parziale	Non Soggetta

<b>interventi programati</b>			
SI	Sicurezza Impianti	Certificato Protezione Incendi	Barriere Architettoniche
NO			

**INTEGRAZIONE**

<b>Mezzi di trasporto</b>		
SI	NO	NON INFLUENTE

<b>Destinazione prevalente del contesto</b>	
R	Residenziale
I/A	Industriale/Artigianato
T/C	Terziario/Commercio
S	Standard
A	Agricolo

<b>Parcheggi</b>		
SI	NO	NON INFLUENTE

<b>Presenza servizi integrati alla funzione</b>		
SI	NO	NON INFLUENTE

**FRUIZIONE**

<b>Bacino di utenza</b>	
COMUNALE	SOVRACOMUNALE

<b>Utilizzazione</b>	
QUOTIDIANA	SALTUARIA

**VALUTAZIONE QUALITATIVA DEL SERVIZIO**

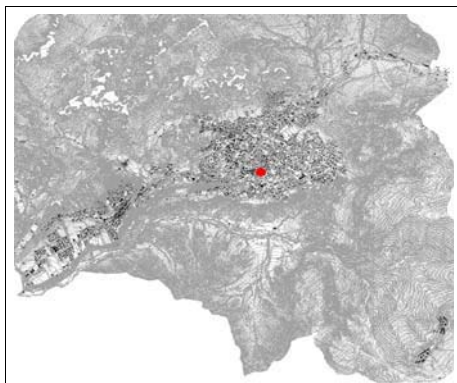
Efficienza	0,5	0,8	1,0
Integrazione	0,5	0,8	1,0
Fruizione	0,5	0,8	1,0

giudizio mediato	1
------------------	---

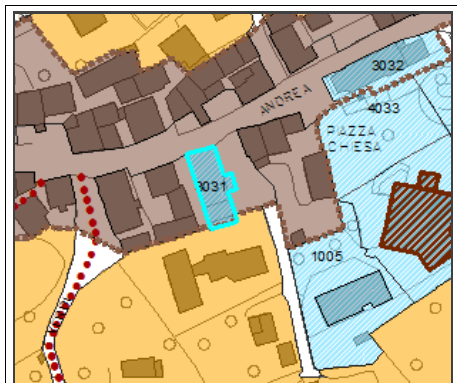
<b>TOTALE sup. reale</b>
32,03

Note:

<b>S3b</b>	<b>CATEGORIA</b>	SERVIZIO DI INTERESSE COMUNE
	<b>numero servizio</b>	3031



Inquadramento



Estratto P.G.T.



Ortofoto



Fotografia

<b>tipologia del servizio</b>
Cinema Presolana

<b>localizzazione</b>
via A.Fantoni

<b>regime di proprietà</b>
privato
pubblico
altro:

<b>caratteristiche dimensionali</b>		
s.i.p.	660,64	mq
area di pertinenza	0	mq
<b>TOTALE</b>	660,64	mq

convenzionato
non convenzionato

<b>Stato attuazione</b>			
esistente	attuato	in att.	non att.

<b>previsioni di piano</b>		
servizi per terziario	servizi per industria	servizi alla popolazione

**EFFICIENZA**

<b>Stato di conservazione</b> (D.M. 9/10/78)		
NORMALE	MEDIOCRE	SCADENTE
TUTTO	IN PARTE	

<b>Sicurezza impianti</b>		
Presenza dichiarazione conformità	SI	NO
	Parziale	Non Soggetta

<b>Barriere architettoniche</b> (L.13/89, L.R.n.6)		
Presenza dichiarazione conformità	SI	NO
	Parziale	Non Soggetta

<b>Sicurezza antincendio</b>		
Presenza conformità prevenzione incendi	SI	NO
	Parziale	Non Soggetta

<b>interventi programati</b>			
SI	Sicurezza Impianti	Certificato Protezione Incendi	Barriere Architettoniche
NO			

**INTEGRAZIONE**

<b>Mezzi di trasporto</b>		
SI	NO	NON INFLUENTE

<b>Destinazione prevalente del contesto</b>	
R	Residenziale
I/A	Industriale/Artigianato
T/C	Terziario/Commercio
S	Standard
A	Agricolo

<b>Parcheggi</b>		
SI	NO	NON INFLUENTE

<b>Presenza servizi integrati alla funzione</b>		
SI	NO	NON INFLUENTE

**FRUIZIONE**

<b>Bacino di utenza</b>	
COMUNALE	SOVRACOMUNALE

<b>Utilizzazione</b>	
QUOTIDIANA	SALTUARIA

**VALUTAZIONE QUALITATIVA DEL SERVIZIO**

Efficienza	0,5	0,8	1,0
Integrazione	0,5	0,8	1,0
Fruizione	0,5	0,8	1,0

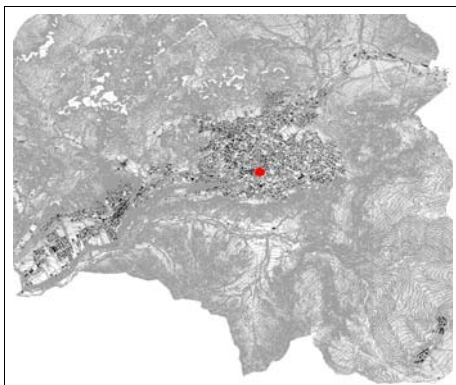
giudizio mediato	<b>0,7</b>
------------------	------------

<b>TOTALE sup. reale</b>	<b>462,448</b>
--------------------------	----------------

Note:



S3b	<b>CATEGORIA</b>
	SERVIZIO DI INTERESSE COMUNE
	numero servizio <input type="text" value="3032"/>



Inquadramento



Estratto P.G.T.



Ortofoto



Fotografia

<b>tipologia del servizio</b>
Chiesa

<b>localizzazione</b>
via A.Fantoni

<b>regime di proprietà</b>
privato
pubblico
altro: parrocchia

<b>caratteristiche dimensionali</b>		
s.i.p.	432,21	mq
area di pertinenza	0	mq
<b>TOTALE</b>	432,21	mq

convenzionato
non convenzionato

<b>Stato attuazione</b>			
esistente	attuato	in att.	non att.

<b>previsioni di piano</b>		
servizi per terziario	servizi per industria	servizi alla popolazione

**EFFICIENZA**

<b>Stato di conservazione</b> (D.M. 9/10/78)		
NORMALE	MEDIOCRE	SCADENTE
TUTTO	IN PARTE	

<b>Sicurezza impianti</b>		
Presenza dichiarazione conformità	SI	NO
	Parziale	Non Soggetta

<b>Barriere architettoniche</b> (L.13/89, L.R.n.6)		
Presenza dichiarazione conformità	SI	NO
	Parziale	Non Soggetta

<b>Sicurezza antincendio</b>		
Presenza conformità prevenzione incendi	SI	NO
	Parziale	Non Soggetta

<b>interventi programati</b>			
SI	Sicurezza Impianti	Certificato Protezione Incendi	Barriere Architettoniche
NO			

**INTEGRAZIONE**

<b>Mezzi di trasporto</b>		
SI	NO	NON INFLUENTE

<b>Destinazione prevalente del contesto</b>	
R	Residenziale
I/A	Industriale/Artigianato
T/C	Terziario/Commercio
S	Standard
A	Agricolo

<b>Parcheggi</b>		
SI	NO	NON INFLUENTE

<b>Presenza servizi integrati alla funzione</b>		
SI	NO	NON INFLUENTE

**FRUIZIONE**

<b>Bacino di utenza</b>	
COMUNALE	SOVRACOMUNALE

<b>Utilizzazione</b>	
QUOTIDIANA	SALTUARIA

**VALUTAZIONE QUALITATIVA DEL SERVIZIO**

Efficienza	0,5	0,8	1,0
Integrazione	0,5	0,8	1,0
Fruizione	0,5	0,8	1,0

giudizio mediato	0,5
------------------	-----

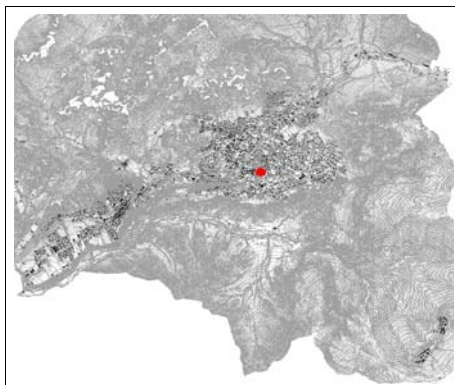
<b>TOTALE sup. reale</b>
216.105

Note:

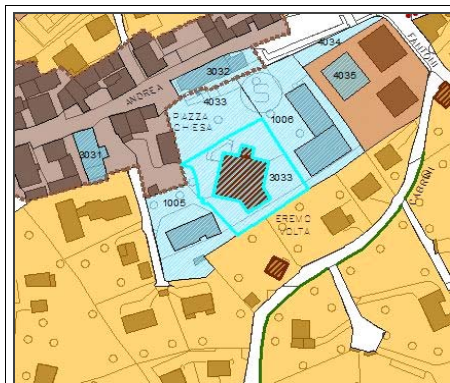
**CATEGORIA**

**S3b** SERVIZIO DI INTERESSE COMUNE

numero servizio



Inquadramento



Estratto P.G.T.



Ortofoto



Fotografia

**tipologia del servizio**

Chiesa di Dorga

**localizzazione**

Piazza della chiesa di Dorga

**regime di proprietà**

privato

pubblico

altro: della parrocchia

**caratteristiche dimensionali**

s.l.p.  mq

area di pertinenza  mq

**TOTALE**  mq

convenzionato

non convenzionato

**Stato attuazione**

esistente  attuato  in att.  non att.

**previsioni di piano**

servizi per terziario  servizi per industria  servizi alla popolazione

**EFFICIENZA**

**Stato di conservazione** (D.M. 9/10/78)

NORMALE  MEDIOCRE  SCADENTE

TUTTO  IN PARTE

**Sicurezza impianti**

Presenza dichiarazione conformità  SI  NO

Parziale  Non Soggetta

**Barriere architettoniche** (L.13/89, L.R.n.6)

Presenza dichiarazione conformità  SI  NO

Parziale  Non Soggetta

**Sicurezza antincendio**

Presenza conformità prevenzione incendi  SI  NO

Parziale  Non Soggetta

**interventi programati**

SI  NO

Sicurezza Impianti  Certificato Protezione Incendi  Barriere Architettoniche

**INTEGRAZIONE**

**Mezzi di trasporto**

SI  NO  NON INFLUENTE

**Destinazione prevalente del contesto**

R  Residenziale

I/A  Industriale/Artigianato

T/C  Terziario/Commercio

S  Standard

A  Agricolo

**Parcheggi**

SI  NO  NON INFLUENTE

**Presenza servizi integrati alla funzione**

SI  NO  NON INFLUENTE

**FRUIZIONE**

**Bacino di utenza**

COMUNALE  SOVRACOMUNALE

**Utilizzazione**

QUOTIDIANA  SALTUARIA

**VALUTAZIONE QUALITATIVA DEL SERVIZIO**

Efficienza	<input type="text" value="0,5"/>	<input type="text" value="0,8"/>	<input type="text" value="1,0"/>
Integrazione	<input type="text" value="0,5"/>	<input type="text" value="0,8"/>	<input type="text" value="1,0"/>
Fruizione	<input type="text" value="0,5"/>	<input type="text" value="0,8"/>	<input type="text" value="1,0"/>

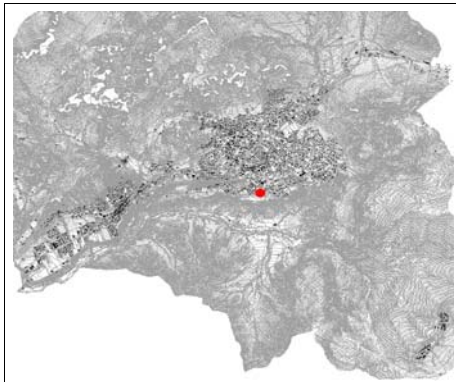
giudizio mediato **0,93333**  
**33**

**TOTALE sup. reale**  
**2019.659**

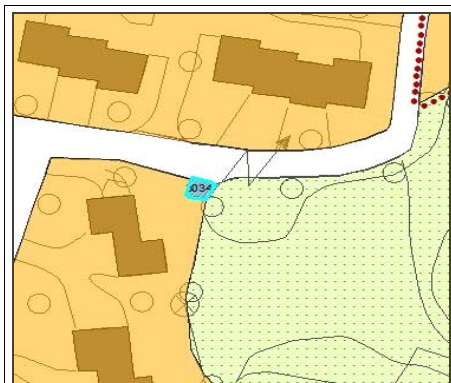
Note:



<b>S3d</b>	<b>CATEGORIA</b>	SERVIZIO DI INTERESSE COMUNE
	<b>numero servizio</b>	3034




Inquadramento



Estratto P.G.T.



Ortofoto



Fotografia

<b>tipologia del servizio</b>
Cabina elettrica

<b>regime di proprietà</b>
privato
pubblico
altro:

convenzionato
non convenzionato

<b>previsioni di piano</b>		
servizi per terziario	servizi per industria	servizi alla popolazione

<b>localizzazione</b>
via Presolana

<b>caratteristiche dimensionali</b>	
s.l.p.	0 mq
area di pertinenza	15,59 mq
<b>TOTALE</b>	15,59 mq

<b>Stato attuazione</b>			
esistente	attuato	in att.	non att.

**EFFICIENZA**

<b>Stato di conservazione</b> (D.M. 9/10/78)		
NORMALE	MEDIOCRE	SCADENTE
TUTTO	IN PARTE	

<b>Sicurezza impianti</b>		
Presenza dichiarazione conformità	SI	NO
	Parziale	Non Soggetta

<b>Barriere architettoniche</b> (L.13/89, L.R.n.6)		
Presenza dichiarazione conformità	SI	NO
	Parziale	Non Soggetta

<b>Sicurezza antincendio</b>		
Presenza conformità prevenzione incendi	SI	NO
	Parziale	Non Soggetta

<b>interventi programati</b>			
SI	Sicurezza Impianti	Certificato Protezione Incendi	Barriere Architettoniche
NO			

**INTEGRAZIONE**

<b>Mezzi di trasporto</b>		
SI	NO	NON INFLUENTE

<b>Parcheggi</b>		
SI	NO	NON INFLUENTE

<b>Presenza servizi integrati alla funzione</b>		
SI	NO	NON INFLUENTE

<b>Destinazione prevalente del contesto</b>	
R	Residenziale
I/A	Industriale/Artigianato
T/C	Terziario/Commercio
S	Standard
A	Agricolo

**FRUIZIONE**

<b>Bacino di utenza</b>	
COMUNALE	SOVRACOMUNALE

<b>Utilizzazione</b>	
QUOTIDIANA	SALTUARIA

**VALUTAZIONE QUALITATIVA DEL SERVIZIO**

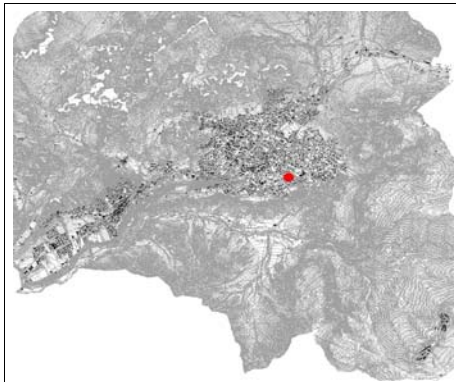
Efficienza	0,5	0,8	1,0
Integrazione	0,5	0,8	1,0
Fruizione	0,5	0,8	1,0

giudizio mediato	1
------------------	---

<b>TOTALE sup. reale</b>
15,59

Note:

<b>S3d</b>	<b>CATEGORIA</b>	SERVIZIO DI INTERESSE COMUNE
	<b>numero servizio</b>	3035




Inquadramento



Estratto P.G.T.



Ortofoto



Fotografia

<b>tipologia del servizio</b>
Cabina elettrica

<b>localizzazione</b>
via Foppi

<b>regime di proprietà</b>
<input type="checkbox"/> privato
<input type="checkbox"/> pubblico
altro: <input type="text"/>

<b>caratteristiche dimensionali</b>		
s.i.p.	<input type="text" value="0"/>	mq
area di pertinenza	<input type="text" value="52,51"/>	mq
<b>TOTALE</b>	<input type="text" value="52,51"/>	mq

<input type="checkbox"/> convenzionato
<input type="checkbox"/> non convenzionato

<b>Stato attuazione</b>			
<input type="checkbox"/> esistente	<input type="checkbox"/> attuato	<input type="checkbox"/> in att.	<input type="checkbox"/> non att.

<b>previsioni di piano</b>		
<input type="checkbox"/> servizi per terziario	<input type="checkbox"/> servizi per industria	<input type="checkbox"/> servizi alla popolazione

**EFFICIENZA**

<b>Stato di conservazione</b> (D.M. 9/10/78)		
<input type="checkbox"/> NORMALE	<input type="checkbox"/> MEDIOCRE	<input type="checkbox"/> SCADENTE
<input type="checkbox"/> TUTTO	<input type="checkbox"/> IN PARTE	

<b>Sicurezza impianti</b>		
Presenza dichiarazione conformità	<input type="checkbox"/> SI	<input type="checkbox"/> NO
	<input type="checkbox"/> Parziale	<input type="checkbox"/> Non Soggetta

<b>Barriere architettoniche</b> (L.13/89, L.R.n.6)		
Presenza dichiarazione conformità	<input type="checkbox"/> SI	<input type="checkbox"/> NO
	<input type="checkbox"/> Parziale	<input type="checkbox"/> Non Soggetta

<b>Sicurezza antincendio</b>		
Presenza conformità prevenzione incendi	<input type="checkbox"/> SI	<input type="checkbox"/> NO
	<input type="checkbox"/> Parziale	<input type="checkbox"/> Non Soggetta

<b>interventi programati</b>			
<input type="checkbox"/> SI	<input type="checkbox"/> Sicurezza Impianti	<input type="checkbox"/> Certificato Protezione Incendi	<input type="checkbox"/> Barriere Architettoniche
<input type="checkbox"/> NO			

**INTEGRAZIONE**

<b>Mezzi di trasporto</b>		
<input type="checkbox"/> SI	<input type="checkbox"/> NO	<input checked="" type="checkbox"/> NON INFLUENTE

<b>Destinazione prevalente del contesto</b>	
R	Residenziale
I/A	Industriale/Artigianato
T/C	Terziario/Commercio
S	Standard
A	Agricolo

<b>Parcheggi</b>		
<input type="checkbox"/> SI	<input type="checkbox"/> NO	<input checked="" type="checkbox"/> NON INFLUENTE

<b>Presenza servizi integrati alla funzione</b>		
<input type="checkbox"/> SI	<input type="checkbox"/> NO	<input checked="" type="checkbox"/> NON INFLUENTE

**FRUIZIONE**

<b>Bacino di utenza</b>	
<input type="checkbox"/> COMUNALE	<input type="checkbox"/> SOVRACOMUNALE

<b>Utilizzazione</b>	
<input type="checkbox"/> QUOTIDIANA	<input type="checkbox"/> SALTUARIA

**VALUTAZIONE QUALITATIVA DEL SERVIZIO**

<b>Efficienza</b>	<input type="checkbox"/> 0,5	<input type="checkbox"/> 0,8	<input checked="" type="checkbox"/> 1,0
<b>Integrazione</b>	<input type="checkbox"/> 0,5	<input type="checkbox"/> 0,8	<input checked="" type="checkbox"/> 1,0
<b>Fruizione</b>	<input type="checkbox"/> 0,5	<input type="checkbox"/> 0,8	<input checked="" type="checkbox"/> 1,0

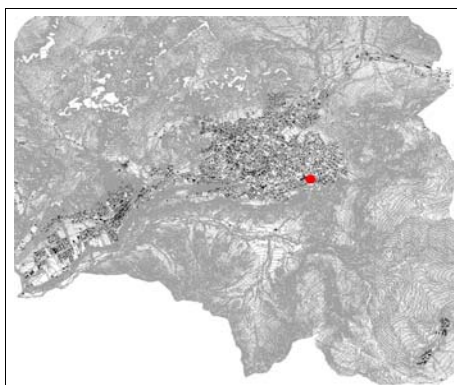
giudizio mediato	<input type="text" value="1"/>
------------------	--------------------------------

<b>TOTALE sup. reale</b>
<input type="text" value="52,51"/>

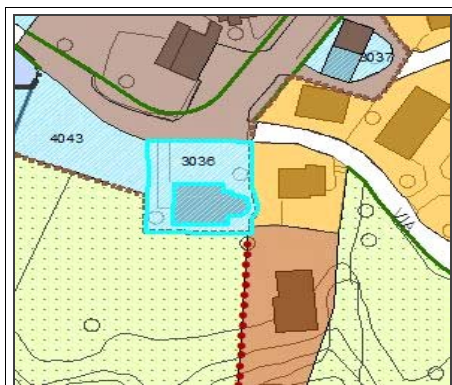
Note:



<b>S3b</b>	<b>CATEGORIA</b>
	SERVIZIO DI INTERESSE COMUNE
	numero servizio <input type="text" value="3036"/>



Inquadramento



Estratto P.G.T.



Ortofoto



Fotografia

<b>tipologia del servizio</b>
Santuario di Lantana

<b>localizzazione</b>
via Santuario

<b>regime di proprietà</b>
privato
pubblico
altro: della parrocchia

<b>caratteristiche dimensionali</b>		
s.i.p.	218,31	mq
area di pertinenza	583,39	mq
<b>TOTALE</b>	801,7	mq

convenzionato
non convenzionato

<b>Stato attuazione</b>			
esistente	attuato	in att.	non att.

<b>previsioni di piano</b>		
servizi per terziario	servizi per industria	servizi alla popolazione

**EFFICIENZA**

<b>Stato di conservazione</b> (D.M. 9/10/78)		
NORMALE	MEDIOCRE	SCADENTE
TUTTO	IN PARTE	

<b>Sicurezza impianti</b>		
Presenza dichiarazione conformità	SI	NO
	Parziale	Non Soggetta

<b>Barriere architettoniche</b> (L.13/89, L.R.n.6)		
Presenza dichiarazione conformità	SI	NO
	Parziale	Non Soggetta

<b>Sicurezza antincendio</b>		
Presenza conformità prevenzione incendi	SI	NO
	Parziale	Non Soggetta

<b>interventi programati</b>			
SI	Sicurezza Impianti	Certificato Protezione Incendi	Barriere Architettoniche
NO			

**INTEGRAZIONE**

<b>Mezzi di trasporto</b>		
SI	NO	NON INFLUENTE

<b>Destinazione prevalente del contesto</b>	
R	Residenziale
I/A	Industriale/Artigianato
T/C	Terziario/Commercio
S	Standard
A	Agricolo

<b>Parcheggi</b>		
SI	NO	NON INFLUENTE

<b>Presenza servizi integrati alla funzione</b>		
SI	NO	NON INFLUENTE

**FRUIZIONE**

<b>Bacino di utenza</b>	
COMUNALE	SOVRACOMUNALE

<b>Utilizzazione</b>	
QUOTIDIANA	SALTUARIA

**VALUTAZIONE QUALITATIVA DEL SERVIZIO**

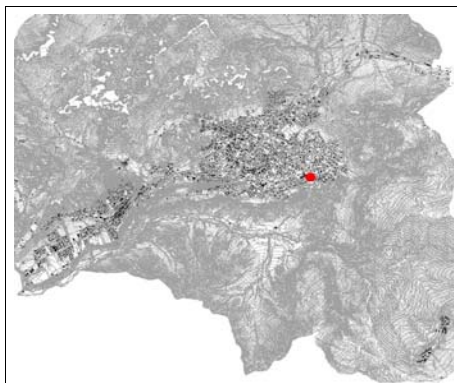
Efficienza	0,5	0,8	1,0
Integrazione	0,5	0,8	1,0
Fruizione	0,5	0,8	1,0

giudizio mediato	<b>0,8</b>
------------------	------------

<b>TOTALE sup. reale</b>
<b>641,36</b>

Note:

S3a	<b>CATEGORIA</b>
	SERVIZIO DI INTERESSE COMUNE
	<b>numero servizio</b> <input type="text" value="3037"/>



Inquadramento



Estratto P.G.T.



Ortofoto



Fotografia

<b>tipologia del servizio</b>
Associazione antincendio Presolana

<b>localizzazione</b>
via Lantana

<b>regime di proprietà</b>
<input type="text" value="privato"/>
<input type="text" value="pubblico"/>
altro: <input type="text"/>

<b>caratteristiche dimensionali</b>		
<b>s.l.p.</b>	<input type="text" value="76,86"/>	<b>mq</b>
<b>area di pertinenza</b>	<input type="text" value="154,19"/>	<b>mq</b>
<b>TOTALE</b>	<input type="text" value="231,05"/>	<b>mq</b>

<input type="text" value="convenzionato"/>
<input type="text" value="non convenzionato"/>

<b>Stato attuazione</b>			
<input type="text" value="esistente"/>	<input type="text" value="attuato"/>	<input type="text" value="in att."/>	<input type="text" value="non att."/>

<b>previsioni di piano</b>		
<input type="text" value="servizi per terziario"/>	<input type="text" value="servizi per industria"/>	<input type="text" value="servizi alla popolazione"/>

**EFFICIENZA**

<b>Stato di conservazione</b> (D.M. 9/10/78)		
<input type="text" value="NORMALE"/>	<input type="text" value="MEDIOCRE"/>	<input type="text" value="SCADENTE"/>
<input type="text" value="TUTTO"/>	<input type="text" value="IN PARTE"/>	

<b>Sicurezza impianti</b>		
Presenza dichiarazione conformità	<input type="text" value="SI"/>	<input type="text" value="NO"/>
	<input type="text" value="Parziale"/>	<input type="text" value="Non Soggetta"/>

<b>Barriere architettoniche</b> (L.13/89, L.R.n.6)		
Presenza dichiarazione conformità	<input type="text" value="SI"/>	<input type="text" value="NO"/>
	<input type="text" value="Parziale"/>	<input type="text" value="Non Soggetta"/>

<b>Sicurezza antincendio</b>		
Presenza conformità prevenzione incendi	<input type="text" value="SI"/>	<input type="text" value="NO"/>
	<input type="text" value="Parziale"/>	<input type="text" value="Non Soggetta"/>

<b>interventi programati</b>			
<input type="text" value="SI"/>	<input type="text" value="Sicurezza Impianti"/>	<input type="text" value="Certificato Protezione Incendi"/>	<input type="text" value="Barriere Architettoniche"/>
<input type="text" value="NO"/>			

**INTEGRAZIONE**

<b>Mezzi di trasporto</b>		
<input type="text" value="SI"/>	<input type="text" value="NO"/>	<input type="text" value="NON INFLUENTE"/>

<b>Destinazione prevalente del contesto</b>	
R	Residenziale
I/A	Industriale/Artigianato
T/C	Terziario/Commercio
S	Standard
A	Agricolo

<b>Parcheggi</b>		
<input type="text" value="SI"/>	<input type="text" value="NO"/>	<input type="text" value="NON INFLUENTE"/>

<b>Presenza servizi integrati alla funzione</b>		
<input type="text" value="SI"/>	<input type="text" value="NO"/>	<input type="text" value="NON INFLUENTE"/>

**FRUIZIONE**

<b>Bacino di utenza</b>	
<input type="text" value="COMUNALE"/>	<input type="text" value="SOVRACOMUNALE"/>

<b>Utilizzazione</b>	
<input type="text" value="QUOTIDIANA"/>	<input type="text" value="SALTUARIA"/>

**VALUTAZIONE QUALITATIVA DEL SERVIZIO**

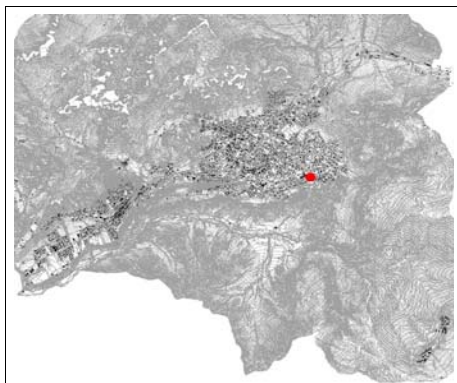
<b>Efficienza</b>	<input type="text" value="0,5"/>	<input type="text" value="0,8"/>	<input type="text" value="1,0"/>
<b>Integrazione</b>	<input type="text" value="0,5"/>	<input type="text" value="0,8"/>	<input type="text" value="1,0"/>
<b>Fruizione</b>	<input type="text" value="0,5"/>	<input type="text" value="0,8"/>	<input type="text" value="1,0"/>

giudizio mediato	<b>0,8</b>
------------------	------------

<b>TOTALE sup. reale</b>
<b>184,84</b>

<b>Note:</b>
--------------


S3d	<b>CATEGORIA</b>
	SERVIZIO DI INTERESSE COMUNE
<b>numero servizio</b>	3039



Inquadramento



Estratto P.G.T.



Ortofoto



Fotografia

<b>tipologia del servizio</b>
Cabina elettrica

<b>localizzazione</b>
via Rododendro

<b>regime di proprietà</b>
privato
pubblico
altro:

<b>caratteristiche dimensionali</b>		
s.l.p.	0	mq
area di pertinenza	46,94	mq
<b>TOTALE</b>	46,94	mq

convenzionato
non convenzionato

<b>Stato attuazione</b>			
esistente	attuato	in att.	non att.

<b>previsioni di piano</b>		
servizi per terziario	servizi per industria	servizi alla popolazione

**EFFICIENZA**

<b>Stato di conservazione</b> (D.M. 9/10/78)		
NORMALE	MEDIOCRE	SCADENTE
TUTTO		IN PARTE

<b>Sicurezza impianti</b>		
Presenza dichiarazione conformità	SI	NO
	Parziale	Non Soggetta

<b>Barriere architettoniche</b> (L.13/89, L.R.n.6)		
Presenza dichiarazione conformità	SI	NO
	Parziale	Non Soggetta

<b>Sicurezza antincendio</b>		
Presenza conformità prevenzione incendi	SI	NO
	Parziale	Non Soggetta

<b>interventi programati</b>			
SI	Sicurezza Impianti	Certificato Protezione Incendi	Barriere Architettoniche
NO			

**INTEGRAZIONE**

<b>Mezzi di trasporto</b>		
SI	NO	NON INFLUENTE

<b>Destinazione prevalente del contesto</b>	
R	Residenziale
I/A	Industriale/Artigianato
T/C	Terziario/Commercio
S	Standard
A	Agricolo

<b>Parcheggi</b>		
SI	NO	NON INFLUENTE

<b>Presenza servizi integrati alla funzione</b>		
SI	NO	NON INFLUENTE

**FRUIZIONE**

<b>Bacino di utenza</b>	
COMUNALE	SOVRACOMUNALE

<b>Utilizzazione</b>	
QUOTIDIANA	SALTUARIA

**VALUTAZIONE QUALITATIVA DEL SERVIZIO**

<b>Efficienza</b>	0,5	0,8	1,0
<b>Integrazione</b>	0,5	0,8	1,0
<b>Fruizione</b>	0,5	0,8	1,0

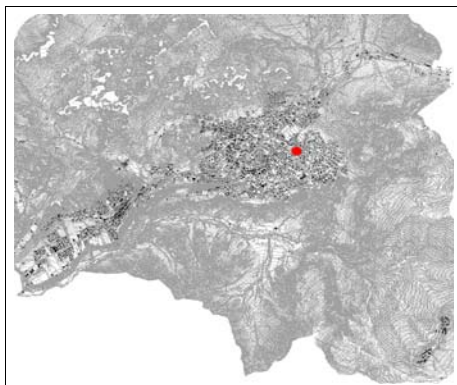
giudizio mediato	<b>1</b>
------------------	----------

<b>TOTALE sup. reale</b>	
<b>46.94</b>	

Note:



<b>S3d</b>	<b>CATEGORIA</b>	SERVIZIO DI INTERESSE COMUNE
	<b>numero servizio</b>	3040



Inquadramento



Estratto P.G.T.



Ortofoto



Fotografia

<b>tipologia del servizio</b>
Cabina elettrica

<b>regime di proprietà</b>
privato
pubblico
altro:

convenzionato
non convenzionato

<b>previsioni di piano</b>		
servizi per terziario	servizi per industria	servizi alla popolazione

<b>localizzazione</b>
via Belvedere

<b>caratteristiche dimensionali</b>		
s.l.p.	0	mq
area di pertinenza	93,68	mq
<b>TOTALE</b>	93,68	mq

<b>Stato attuazione</b>			
esistente	attuato	in att.	non att.

**EFFICIENZA**

<b>Stato di conservazione</b> (D.M. 9/10/78)		
NORMALE	MEDIOCRE	SCADENTE
TUTTO	IN PARTE	

<b>Sicurezza impianti</b>		
Presenza dichiarazione conformità	SI	NO
	Parziale	Non Soggetta

<b>Barriere architettoniche</b> (L.13/89, L.R.n.6)		
Presenza dichiarazione conformità	SI	NO
	Parziale	Non Soggetta

<b>Sicurezza antincendio</b>		
Presenza conformità prevenzione incendi	SI	NO
	Parziale	Non Soggetta

<b>interventi programati</b>			
SI	Sicurezza Impianti	Certificato Protezione Incendi	Barriere Architettoniche
NO			

**INTEGRAZIONE**

<b>Mezzi di trasporto</b>		
SI	NO	NON INFLUENTE

<b>Destinazione prevalente del contesto</b>	
R	Residenziale
I/A	Industriale/Artigianato
T/C	Terziario/Commercio
S	Standard
A	Agricolo

<b>Parcheggi</b>		
SI	NO	NON INFLUENTE

<b>Presenza servizi integrati alla funzione</b>		
SI	NO	NON INFLUENTE

**FRUIZIONE**

<b>Bacino di utenza</b>	
COMUNALE	SOVRACOMUNALE

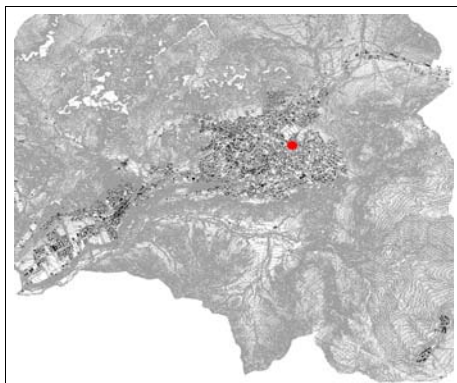
<b>Utilizzazione</b>	
QUOTIDIANA	SALTUARIA

**VALUTAZIONE QUALITATIVA DEL SERVIZIO**

Efficienza	0,5	0,8	1,0	giudizio mediato	1
Integrazione	0,5	0,8	1,0		
Fruizione	0,5	0,8	1,0	<b>TOTALE sup. reale</b>	
				93,68	

<b>Note:</b>
--------------

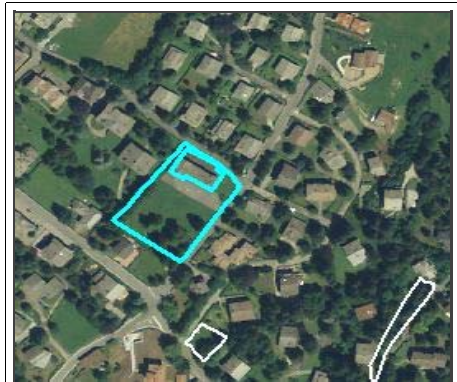
<b>S3d</b>	<b>CATEGORIA</b>
	SERVIZIO DI INTERESSE COMUNE
	<b>numero servizio</b> <input type="text" value="3041"/>



Inquadramento



Estratto P.G.T.



Ortofoto



Fotografia

<b>tipologia del servizio</b>
Edificio impianti

<b>regime di proprietà</b>
<input type="text" value="privato"/>
<input type="text" value="pubblico"/>
altro: <input type="text"/>

<input type="text" value="convenzionato"/>
<input type="text" value="non convenzionato"/>

<b>previsioni di piano</b>		
<input type="text" value="servizi per terziario"/>	<input type="text" value="servizi per industria"/>	<input type="text" value="servizi alla popolazione"/>

<b>localizzazione</b>
via Costa Salaer

<b>caratteristiche dimensionali</b>		
<b>s.l.p.</b>	<input type="text" value="1638"/>	<b>mq</b>
<b>area di pertinenza</b>	<input type="text" value="3079,41"/>	<b>mq</b>
<b>TOTALE</b>	<input type="text" value="4717,41"/>	<b>mq</b>

<b>Stato attuazione</b>			
<input type="text" value="esistente"/>	<input type="text" value="attuato"/>	<input type="text" value="in att."/>	<input type="text" value="non att."/>

### EFFICIENZA

<b>Stato di conservazione</b> (D.M. 9/10/78)		
<input type="text" value="NORMALE"/>	<input type="text" value="MEDIOCRE"/>	<input type="text" value="SCADENTE"/>
<input type="text" value="TUTTO"/>	<input type="text" value="IN PARTE"/>	

<b>Barriere architettoniche</b> (L.13/89, L.R.n.6)		
Presenza dichiarazione conformità	<input type="text" value="SI"/>	<input type="text" value="NO"/>
	<input type="text" value="Parziale"/>	<input type="text" value="Non Soggetta"/>

<b>Sicurezza impianti</b>		
Presenza dichiarazione conformità	<input type="text" value="SI"/>	<input type="text" value="NO"/>
	<input type="text" value="Parziale"/>	<input type="text" value="Non Soggetta"/>

<b>Sicurezza antincendio</b>		
Presenza conformità prevenzione incendi	<input type="text" value="SI"/>	<input type="text" value="NO"/>
	<input type="text" value="Parziale"/>	<input type="text" value="Non Soggetta"/>

<b>interventi programati</b>			
<input type="text" value="SI"/>	<input type="text" value="Sicurezza Impianti"/>	<input type="text" value="Certificato Protezione Incendi"/>	<input type="text" value="Barriere Architettoniche"/>
<input type="text" value="NO"/>			

### INTEGRAZIONE

<b>Mezzi di trasporto</b>		
<input type="text" value="SI"/>	<input type="text" value="NO"/>	<input type="text" value="NON INFLUENTE"/>

<b>Parcheggi</b>		
<input type="text" value="SI"/>	<input type="text" value="NO"/>	<input type="text" value="NON INFLUENTE"/>

<b>Presenza servizi integrati alla funzione</b>		
<input type="text" value="SI"/>	<input type="text" value="NO"/>	<input type="text" value="NON INFLUENTE"/>

<b>Destinazione prevalente del contesto</b>	
<input type="text" value="R"/>	<input type="text" value="Residenziale"/>
<input type="text" value="I/A"/>	<input type="text" value="Industriale/Artigianato"/>
<input type="text" value="T/C"/>	<input type="text" value="Terziario/Commercio"/>
<input type="text" value="S"/>	<input type="text" value="Standard"/>
<input type="text" value="A"/>	<input type="text" value="Agricolo"/>

### FRUIZIONE

<b>Bacino di utenza</b>	
<input type="text" value="COMUNALE"/>	<input type="text" value="SOVRACOMUNALE"/>

<b>Utilizzazione</b>	
<input type="text" value="QUOTIDIANA"/>	<input type="text" value="SALTUARIA"/>

### VALUTAZIONE QUALITATIVA DEL SERVIZIO

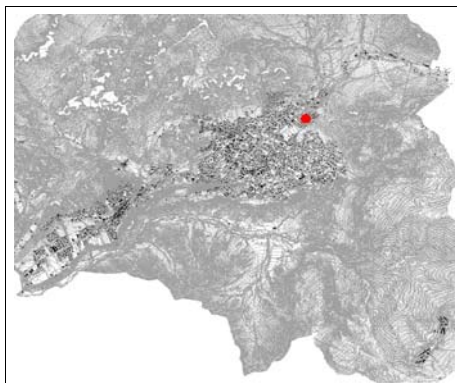
<b>Efficienza</b>	<input type="text" value="0,5"/>	<input type="text" value="0,8"/>	<input type="text" value="1,0"/>
<b>Integrazione</b>	<input type="text" value="0,5"/>	<input type="text" value="0,8"/>	<input type="text" value="1,0"/>
<b>Fruizione</b>	<input type="text" value="0,5"/>	<input type="text" value="0,8"/>	<input type="text" value="1,0"/>

<b>giudizio mediato</b>	<input type="text" value="1"/>
-------------------------	--------------------------------

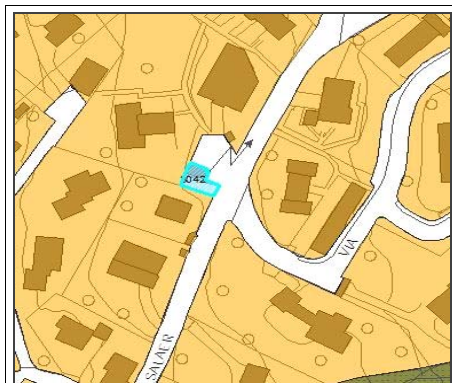
<b>TOTALE sup. reale</b>	<input type="text" value="4717,41"/>
--------------------------	--------------------------------------

Note:

<b>S3d</b>	<b>CATEGORIA</b>
	SERVIZIO DI INTERESSE COMUNE
	<b>numero servizio</b> <input type="text" value="3042"/>



Inquadramento



Estratto P.G.T.



Ortofoto



Fotografia

<b>tipologia del servizio</b>
Cabina elettrica

<b>regime di proprietà</b>
<input type="checkbox"/> privato
<input type="checkbox"/> pubblico
altro: <input type="text"/>

<input type="checkbox"/> convenzionato
<input type="checkbox"/> non convenzionato

<b>previsioni di piano</b>		
<input type="checkbox"/> servizi per terziario	<input type="checkbox"/> servizi per industria	<input checked="" type="checkbox"/> servizi alla popolazione

<b>localizzazione</b>
via Costa Salaer

<b>caratteristiche dimensionali</b>	
s.i.p.	<input type="text" value="0"/> mq
area di pertinenza	<input type="text" value="95,8"/> mq
<b>TOTALE</b>	<input type="text" value="95,8"/> mq

<b>Stato attuazione</b>			
<input checked="" type="checkbox"/> esistente	<input type="checkbox"/> attuato	<input type="checkbox"/> in att.	<input type="checkbox"/> non att.

**EFFICIENZA**

<b>Stato di conservazione</b> (D.M. 9/10/78)		
<input type="checkbox"/> NORMALE	<input type="checkbox"/> MEDIOCRE	<input type="checkbox"/> SCADENTE
<input type="checkbox"/> TUTTO		<input type="checkbox"/> IN PARTE

<b>Barriere architettoniche</b> (L.13/89, L.R.n.6)		
Presenza dichiarazione conformità	<input type="checkbox"/> SI	<input type="checkbox"/> NO
	<input type="checkbox"/> Parziale	<input type="checkbox"/> Non Soggetta

<b>Sicurezza impianti</b>		
Presenza dichiarazione conformità	<input type="checkbox"/> SI	<input type="checkbox"/> NO
	<input type="checkbox"/> Parziale	<input type="checkbox"/> Non Soggetta

<b>Sicurezza antincendio</b>		
Presenza conformità prevenzione incendi	<input type="checkbox"/> SI	<input type="checkbox"/> NO
	<input type="checkbox"/> Parziale	<input type="checkbox"/> Non Soggetta

<b>interventi programati</b>			
<input type="checkbox"/> SI	<input type="checkbox"/> Sicurezza Impianti	<input type="checkbox"/> Certificato Protezione Incendi	<input type="checkbox"/> Barriere Architettoniche
<input type="checkbox"/> NO			

**INTEGRAZIONE**

<b>Mezzi di trasporto</b>		
<input type="checkbox"/> SI	<input type="checkbox"/> NO	<input checked="" type="checkbox"/> NON INFLUENTE

<b>Parcheggi</b>		
<input type="checkbox"/> SI	<input type="checkbox"/> NO	<input checked="" type="checkbox"/> NON INFLUENTE

<b>Presenza servizi integrati alla funzione</b>		
<input type="checkbox"/> SI	<input type="checkbox"/> NO	<input checked="" type="checkbox"/> NON INFLUENTE

<b>Destinazione prevalente del contesto</b>	
<input type="checkbox"/> R	Residenziale
<input type="checkbox"/> I/A	Industriale/Artigianato
<input type="checkbox"/> T/C	Terziario/Commercio
<input type="checkbox"/> S	Standard
<input type="checkbox"/> A	Agricolo

**FRUIZIONE**

<b>Bacino di utenza</b>	
<input type="checkbox"/> COMUNALE	<input type="checkbox"/> SOVRACOMUNALE

<b>Utilizzazione</b>	
<input type="checkbox"/> QUOTIDIANA	<input type="checkbox"/> SALTUARIA

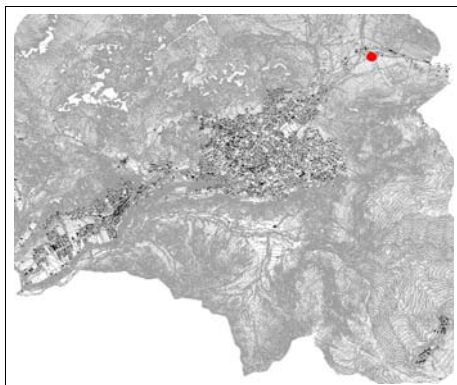
**VALUTAZIONE QUALITATIVA DEL SERVIZIO**

<b>Efficienza</b>	<input type="text" value="0,5"/>	<input type="text" value="0,8"/>	<input checked="" type="text" value="1,0"/>	giudizio mediato <input type="text" value="1"/>
<b>Integrazione</b>	<input type="text" value="0,5"/>	<input type="text" value="0,8"/>	<input checked="" type="text" value="1,0"/>	
<b>Fruizione</b>	<input type="text" value="0,5"/>	<input type="text" value="0,8"/>	<input checked="" type="text" value="1,0"/>	
<b>TOTALE sup. reale</b>				<input type="text" value="95,8"/>

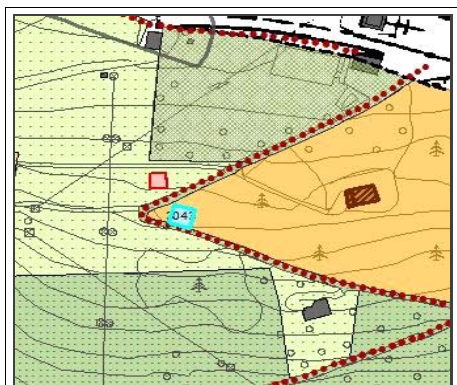
<b>Note:</b>
--------------



S3d	<b>CATEGORIA</b>
	SERVIZIO DI INTERESSE COMUNE
	<b>numero servizio</b> <input type="text" value="3043"/>




Inquadramento



Estratto P.G.T.



Ortofoto



Fotografia

<b>tipologia del servizio</b>
Cabina elettrica

<b>localizzazione</b>
via Paghera del giogo

<b>regime di proprietà</b>
privato
pubblico
altro: <input type="text"/>

<b>caratteristiche dimensionali</b>	
s.l.p.	<input type="text" value="0"/> mq
area di pertinenza	<input type="text" value="160,73"/> mq
<b>TOTALE</b>	<input type="text" value="160,73"/> mq

convenzionato
non convenzionato

<b>Stato attuazione</b>			
esistente	attuato	in att.	non att.

<b>previsioni di piano</b>		
servizi per terziario	servizi per industria	servizi alla popolazione

**EFFICIENZA**

<b>Stato di conservazione</b> (D.M. 9/10/78)		
NORMALE	MEDIOCRE	SCADENTE
TUTTO	IN PARTE	

<b>Sicurezza impianti</b>		
Presenza dichiarazione conformità	SI	NO
	Parziale	Non Soggetta

<b>Barriere architettoniche</b> (L.13/89, L.R.n.6)		
Presenza dichiarazione conformità	SI	NO
	Parziale	Non Soggetta

<b>Sicurezza antincendio</b>		
Presenza conformità prevenzione incendi	SI	NO
	Parziale	Non Soggetta

<b>interventi programati</b>			
SI	Sicurezza Impianti	Certificato Protezione Incendi	Barriere Architettoniche
NO			

**INTEGRAZIONE**

<b>Mezzi di trasporto</b>		
SI	NO	NON INFLUENTE

<b>Destinazione prevalente del contesto</b>	
R	Residenziale
I/A	Industriale/Artigianato
T/C	Terziario/Commercio
S	Standard
A	Agricolo

<b>Parcheggi</b>		
SI	NO	NON INFLUENTE

<b>Presenza servizi integrati alla funzione</b>		
SI	NO	NON INFLUENTE

**FRUIZIONE**

<b>Bacino di utenza</b>	
COMUNALE	SOVRACOMUNALE

<b>Utilizzazione</b>	
QUOTIDIANA	SALTUARIA

**VALUTAZIONE QUALITATIVA DEL SERVIZIO**

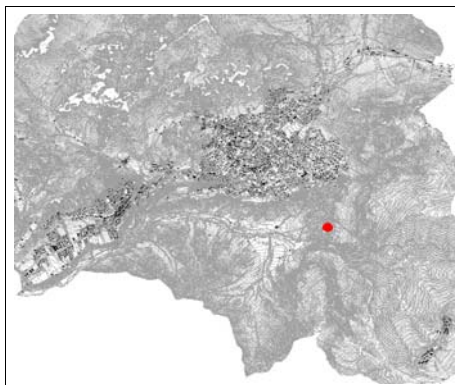
<b>Efficienza</b>	0,5	0,8	1,0
<b>Integrazione</b>	0,5	0,8	1,0
<b>Fruizione</b>	0,5	0,8	1,0

giudizio mediato	<b>1</b>
------------------	----------

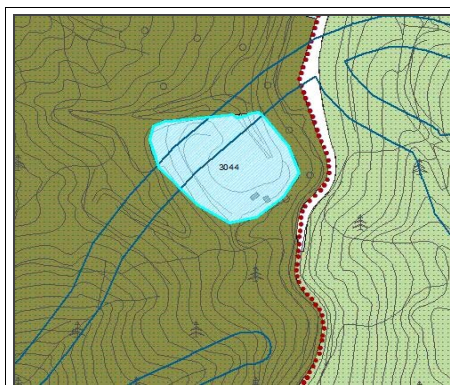
<b>TOTALE sup. reale</b>	
<b>160,73</b>	

Note:

<b>S3d</b>	<b>CATEGORIA</b>
	SERVIZIO DI INTERESSE COMUNE
	numero servizio <input type="text" value="3044"/>



Inquadramento



Estratto P.G.T.



Ortofoto



Fotografia

<b>tipologia del servizio</b>
piazzola ecologica

<b>localizzazione</b>
via Predusolo

<b>regime di proprietà</b>
<input type="text" value="privato"/>
<input type="text" value="pubblico"/>
altro: <input type="text"/>

<b>caratteristiche dimensionali</b>	
s.l.p.	<input type="text"/> mq
area di pertinenza	<input type="text" value="4313"/> mq
<b>TOTALE</b>	<input type="text" value="4313"/> mq

<input type="text" value="convenzionato"/>
<input type="text" value="non convenzionato"/>

<b>Stato attuazione</b>			
<input type="text" value="esistente"/>	<input type="text" value="attuato"/>	<input type="text" value="in att."/>	<input type="text" value="non att."/>

<b>previsioni di piano</b>		
<input type="text" value="servizi per terziario"/>	<input type="text" value="servizi per industria"/>	<input type="text" value="servizi alla popolazione"/>

**EFFICIENZA**

<b>Stato di conservazione</b> (D.M. 9/10/78)		
<input type="text" value="NORMALE"/>	<input type="text" value="MEDIOCRE"/>	<input type="text" value="SCADENTE"/>
<input type="text" value="TUTTO"/>	<input type="text" value="IN PARTE"/>	

<b>Sicurezza impianti</b>		
Presenza dichiarazione conformità	<input type="text" value="SI"/>	<input type="text" value="NO"/>
	<input type="text" value="Parziale"/>	<input type="text" value="Non Soggetta"/>

<b>Barriere architettoniche</b> (L.13/89, L.R.n.6)		
Presenza dichiarazione conformità	<input type="text" value="SI"/>	<input type="text" value="NO"/>
	<input type="text" value="Parziale"/>	<input type="text" value="Non Soggetta"/>

<b>Sicurezza antincendio</b>		
Presenza conformità prevenzione incendi	<input type="text" value="SI"/>	<input type="text" value="NO"/>
	<input type="text" value="Parziale"/>	<input type="text" value="Non Soggetta"/>

<b>interventi programati</b>			
<input type="text" value="SI"/>	<input type="text" value="Sicurezza Impianti"/>	<input type="text" value="Certificato Protezione Incendi"/>	<input type="text" value="Barriere Architettoniche"/>
<input type="text" value="NO"/>			

**INTEGRAZIONE**

<b>Mezzi di trasporto</b>		
<input type="text" value="SI"/>	<input type="text" value="NO"/>	<input type="text" value="NON INFLUENTE"/>

<b>Destinazione prevalente del contesto</b>	
R	<input type="text" value="Residenziale"/>
I/A	<input type="text" value="Industriale/Artigianato"/>
T/C	<input type="text" value="Terziario/Commercio"/>
S	<input type="text" value="Standard"/>
A	<input type="text" value="Agricolo"/>

<b>Parcheggi</b>		
<input type="text" value="SI"/>	<input type="text" value="NO"/>	<input type="text" value="NON INFLUENTE"/>

<b>Presenza servizi integrati alla funzione</b>		
<input type="text" value="SI"/>	<input type="text" value="NO"/>	<input type="text" value="NON INFLUENTE"/>

**FRUIZIONE**

<b>Bacino di utenza</b>	
<input type="text" value="COMUNALE"/>	<input type="text" value="SOVRACOMUNALE"/>

<b>Utilizzazione</b>	
<input type="text" value="QUOTIDIANA"/>	<input type="text" value="SALTUARIA"/>

**VALUTAZIONE QUALITATIVA DEL SERVIZIO**

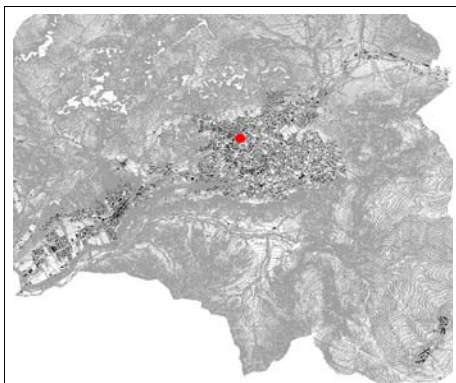
Efficienza	<input type="text" value="0,5"/>	<input type="text" value="0,8"/>	<input type="text" value="1,0"/>
Integrazione	<input type="text" value="0,5"/>	<input type="text" value="0,8"/>	<input type="text" value="1,0"/>
Fruizione	<input type="text" value="0,5"/>	<input type="text" value="0,8"/>	<input type="text" value="1,0"/>

giudizio mediato	<input type="text" value="0,8"/>
------------------	----------------------------------

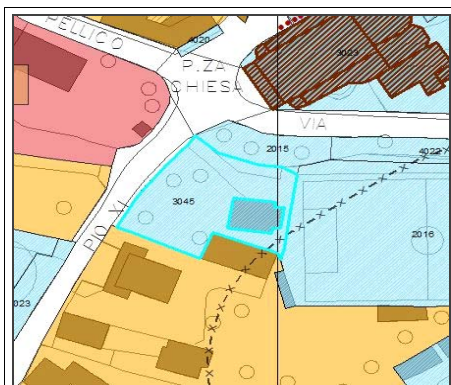
<b>TOTALE sup. reale</b>	<input type="text" value="7695,152"/>
--------------------------	---------------------------------------

**Note:** di prossima delocalizzazione

S3a	<b>CATEGORIA</b>
	SERVIZIO DI INTERESSE COMUNE
	<b>numero servizio</b> <input type="text" value="3045"/>



Inquadramento



Estratto P.G.T.



Ortofoto



Fotografia

<b>tipologia del servizio</b>
Oratorio dell parrocchia di Bratto

<b>localizzazione</b>
Viale Pio XI

<b>regime di proprietà</b>
<input type="checkbox"/> privato
<input type="checkbox"/> pubblico
altro: <input type="text"/>

<b>caratteristiche dimensionali</b>		
s.l.p.	<input type="text" value="253,32"/>	mq
area di pertinenza	<input type="text" value="973,48"/>	mq
<b>TOTALE</b>	<input type="text" value="1226,8"/>	mq

<input type="checkbox"/> convenzionato
<input type="checkbox"/> non convenzionato

<b>Stato attuazione</b>			
<input type="checkbox"/> esistente	<input type="checkbox"/> attuato	<input type="checkbox"/> in att.	<input type="checkbox"/> non att.

<b>previsioni di piano</b>		
<input type="checkbox"/> servizi per terziario	<input type="checkbox"/> servizi per industria	<input type="checkbox"/> servizi alla popolazione

**EFFICIENZA**

<b>Stato di conservazione</b> (D.M. 9/10/78)		
<input type="checkbox"/> NORMALE	<input type="checkbox"/> MEDIOCRE	<input type="checkbox"/> SCADENTE
<input type="checkbox"/> TUTTO		<input type="checkbox"/> IN PARTE

<b>Sicurezza impianti</b>		
Presenza dichiarazione conformità	<input type="checkbox"/> SI	<input type="checkbox"/> NO
	<input type="checkbox"/> Parziale	<input type="checkbox"/> Non Soggetta

<b>Barriere architettoniche</b> (L.13/89, L.R.n.6)		
Presenza dichiarazione conformità	<input type="checkbox"/> SI	<input type="checkbox"/> NO
	<input type="checkbox"/> Parziale	<input type="checkbox"/> Non Soggetta

<b>Sicurezza antincendio</b>		
Presenza conformità prevenzione incendi	<input type="checkbox"/> SI	<input type="checkbox"/> NO
	<input type="checkbox"/> Parziale	<input type="checkbox"/> Non Soggetta

<b>interventi programati</b>			
<input type="checkbox"/> SI	<input type="checkbox"/> Sicurezza Impianti	<input type="checkbox"/> Certificato Protezione Incendi	<input type="checkbox"/> Barriere Architettoniche
<input type="checkbox"/> NO			

**INTEGRAZIONE**

<b>Mezzi di trasporto</b>		
<input type="checkbox"/> SI	<input type="checkbox"/> NO	<input type="checkbox"/> NON INFLUENTE

<b>Destinazione prevalente del contesto</b>	
R	<input type="checkbox"/> Residenziale
I/A	<input type="checkbox"/> Industriale/Artigianato
T/C	<input type="checkbox"/> Terziario/Commercio
S	<input type="checkbox"/> Standard
A	<input type="checkbox"/> Agricolo

<b>Parcheggi</b>		
<input type="checkbox"/> SI	<input type="checkbox"/> NO	<input type="checkbox"/> NON INFLUENTE

<b>Presenza servizi integrati alla funzione</b>		
<input type="checkbox"/> SI	<input type="checkbox"/> NO	<input type="checkbox"/> NON INFLUENTE

**FRUIZIONE**

<b>Bacino di utenza</b>	
<input type="checkbox"/> COMUNALE	<input type="checkbox"/> SOVRACOMUNALE

<b>Utilizzazione</b>	
<input type="checkbox"/> QUOTIDIANA	<input type="checkbox"/> SALTUARIA

**VALUTAZIONE QUALITATIVA DEL SERVIZIO**

Efficienza	<input type="text" value="0,5"/>	<input type="text" value="0,8"/>	<input type="text" value="1,0"/>
Integrazione	<input type="text" value="0,5"/>	<input type="text" value="0,8"/>	<input type="text" value="1,0"/>
Fruizione	<input type="text" value="0,5"/>	<input type="text" value="0,8"/>	<input type="text" value="1,0"/>

giudizio mediato	<input type="text" value="0,8"/>
------------------	----------------------------------

<b>TOTALE sup. reale</b>	<input type="text" value="981,44"/>
--------------------------	-------------------------------------

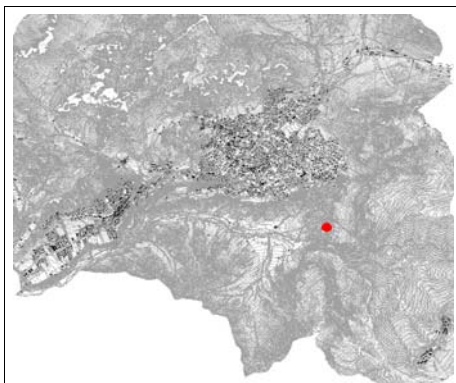
<b>Note:</b>	<input type="text"/>
--------------	----------------------



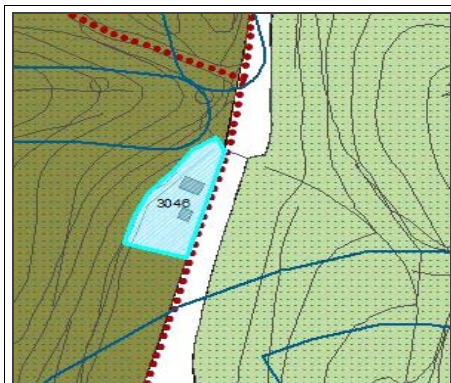
**CATEGORIA**

**S3a** PARCHEGGIO PUBBLICO E DI INTERESSE PUBBLICO

numero servizio



Inquadramento



Estratto P.G.T.



Ortofoto



Fotografia

**tipologia del servizio**

**regime di proprietà**

altro:

**previsioni di piano**

**localizzazione**

**caratteristiche dimensionali**

s.l.p.  mq

area di pertinenza  mq

**TOTALE**  mq

**Stato attuazione**

esistente  attuato  in att.  non att.

**EFFICIENZA**

**Stato di conservazione** (D.M. 9/10/78)

**Barriere architettoniche** (L.13/89, L.R.n.6)

Presenza dichiarazione conformità

**Sicurezza impianti**

Presenza dichiarazione conformità

**Sicurezza antincendio**

Presenza conformità prevenzione incendi

**interventi programati**

**INTEGRAZIONE**

**Mezzi di trasporto**

**Parcheggi**

**Presenza servizi integrati alla funzione**

**Destinazione prevalente del contesto**

**FRUIZIONE**

**Bacino di utenza**

**Utilizzazione**

**VALUTAZIONE QUALITATIVA DEL SERVIZIO**

Efficienza	<input type="text" value="0,5"/>	<input type="text" value="0,8"/>	<input type="text" value="1,0"/>
Integrazione	<input type="text" value="0,5"/>	<input type="text" value="0,8"/>	<input type="text" value="1,0"/>
Fruizione	<input type="text" value="0,5"/>	<input type="text" value="0,8"/>	<input type="text" value="1,0"/>

giudizio mediato

**TOTALE sup. reale**

Note:

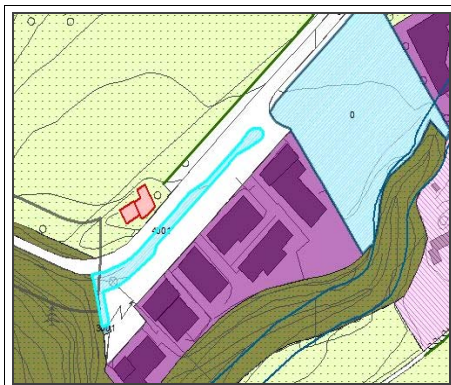
**CATEGORIA**

**S4b** PARCHEGGIO PUBBLICO E DI INTERESSE PUBBLICO

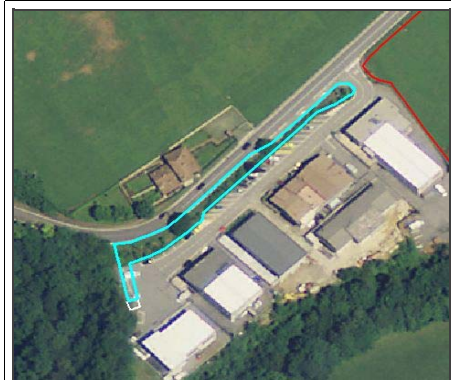
numero servizio



Inquadramento



Estratto P.G.T.



Ortofoto



Fotografia

**tipologia del servizio**

**regime di proprietà**

altro:

**localizzazione**

**caratteristiche dimensionali**

s.l.p.  mq

area di pertinenza  mq

**TOTALE**  mq

**Stato attuazione**

**previsioni di piano**

**EFFICIENZA**

**Stato di conservazione** (D.M. 9/10/78)

**Sicurezza impianti**

Presenza dichiarazione conformità

**Barriere architettoniche** (L.13/89, L.R.n.6)

Presenza dichiarazione conformità

**Sicurezza antincendio**

Presenza conformità prevenzione incendi

**interventi programati**

**INTEGRAZIONE**

**Mezzi di trasporto**

**Destinazione prevalente del contesto**

**Parcheggi**

**Presenza servizi integrati alla funzione**

**FRUIZIONE**

**Bacino di utenza**

**Utilizzazione**

**VALUTAZIONE QUALITATIVA DEL SERVIZIO**

Efficienza	<input type="text" value="0,5"/>	<input type="text" value="0,8"/>	<input type="text" value="1,0"/>
Integrazione	<input type="text" value="0,5"/>	<input type="text" value="0,8"/>	<input type="text" value="1,0"/>
Fruizione	<input type="text" value="0,5"/>	<input type="text" value="0,8"/>	<input type="text" value="1,0"/>

giudizio mediato

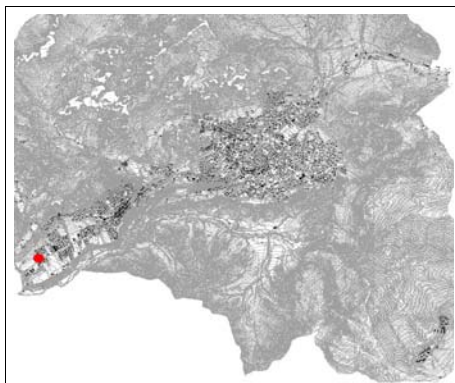
**TOTALE sup. reale**

**Note:** 28 posti auto - pavimentazione in asfalto

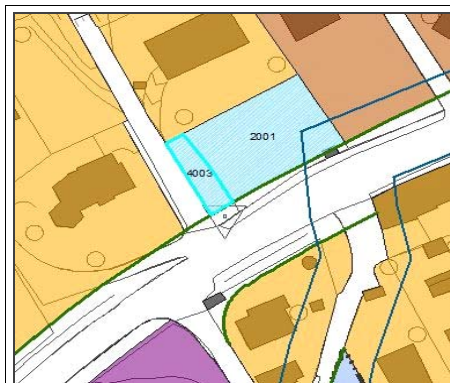
**CATEGORIA**

**S4a** PARCHEGGIO PUBBLICO E DI INTERESSE PUBBLICO

numero servizio



Inquadramento



Estratto P.G.T.



Ortofoto



Fotografia

**tipologia del servizio**

**localizzazione**

**regime di proprietà**

altro:

**caratteristiche dimensionali**

s.l.p.  mq

area di pertinenza  mq

**TOTALE**  mq

**Stato attuazione**

**previsioni di piano**

**EFFICIENZA**

**Stato di conservazione** (D.M. 9/10/78)

**Sicurezza impianti**

Presenza dichiarazione conformità

**Barriere architettoniche** (L.13/89, L.R.n.6)

Presenza dichiarazione conformità

**Sicurezza antincendio**

Presenza conformità prevenzione incendi

**interventi programati**

**INTEGRAZIONE**

**Mezzi di trasporto**

**Destinazione prevalente del contesto**

**Parcheggi**

**Presenza servizi integrati alla funzione**

**FRUIZIONE**

**Bacino di utenza**

**Utilizzazione**

**VALUTAZIONE QUALITATIVA DEL SERVIZIO**

Efficienza	<input type="text" value="0,5"/>	<input type="text" value="0,8"/>	<input type="text" value="1,0"/>
Integrazione	<input type="text" value="0,5"/>	<input type="text" value="0,8"/>	<input type="text" value="1,0"/>
Fruizione	<input type="text" value="0,5"/>	<input type="text" value="0,8"/>	<input type="text" value="1,0"/>

giudizio mediato

**TOTALE sup. reale**

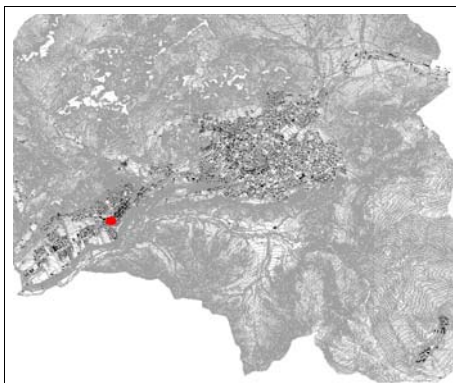
**Note:** 8 posti auto - pavimentazione in asfalto



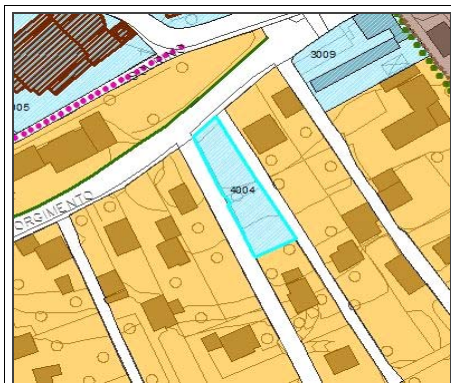
**CATEGORIA**

**S4a** PARCHEGGIO PUBBLICO E DI INTERESSE PUBBLICO

numero servizio



Inquadramento



Estratto P.G.T.



Ortofoto



Fotografia

**tipologia del servizio**

**localizzazione**

**regime di proprietà**

altro:

**caratteristiche dimensionali**

s.l.p.  mq

area di pertinenza  mq

**TOTALE**  mq

**Stato attuazione**

esistente  attuato  in att.  non att.

**previsioni di piano**

**EFFICIENZA**

**Stato di conservazione** (D.M. 9/10/78)

**Sicurezza impianti**

Presenza dichiarazione conformità

**Barriere architettoniche** (L.13/89, L.R.n.6)

Presenza dichiarazione conformità

**Sicurezza antincendio**

Presenza conformità prevenzione incendi

**interventi programati**

**INTEGRAZIONE**

**Mezzi di trasporto**

**Destinazione prevalente del contesto**

**Parcheggi**

**Presenza servizi integrati alla funzione**

**FRUIZIONE**

**Bacino di utenza**

**Utilizzazione**

**VALUTAZIONE QUALITATIVA DEL SERVIZIO**

Efficienza	<input type="text" value="0,5"/>	<input type="text" value="0,8"/>	<input type="text" value="1,0"/>
Integrazione	<input type="text" value="0,5"/>	<input type="text" value="0,8"/>	<input type="text" value="1,0"/>
Fruizione	<input type="text" value="0,5"/>	<input type="text" value="0,8"/>	<input type="text" value="1,0"/>

giudizio mediato **0,93333**  
**33**

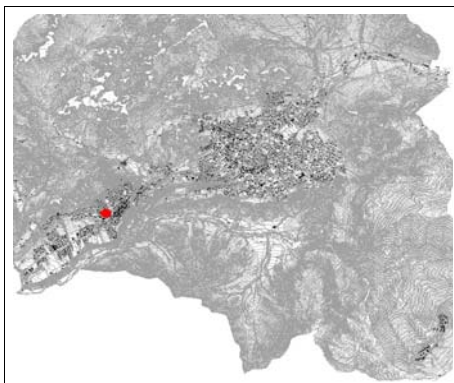
**TOTALE sup. reale**  
**684.4133**

**Note:** 23 posti auto - pavimentazione in asfalto

**CATEGORIA**

**S4d** PARCHEGGIO PUBBLICO E DI INTERESSE PUBBLICO

numero servizio



Inquadramento



Estratto P.G.T.



Ortofoto



Fotografia

**tipologia del servizio**

**localizzazione**

**regime di proprietà**

altro:

**caratteristiche dimensionali**

s.l.p.  mq

area di pertinenza  mq

**TOTALE**  mq

**Stato attuazione**

**previsioni di piano**

**EFFICIENZA**

**Stato di conservazione** (D.M. 9/10/78)

**Sicurezza impianti**

Presenza dichiarazione conformità

**Barriere architettoniche** (L.13/89, L.R.n.6)

Presenza dichiarazione conformità

**Sicurezza antincendio**

Presenza conformità prevenzione incendi

**interventi programati**

**INTEGRAZIONE**

**Mezzi di trasporto**

**Destinazione prevalente del contesto**

**Parcheggi**

**Presenza servizi integrati alla funzione**

**FRUIZIONE**

**Bacino di utenza**

**Utilizzazione**

**VALUTAZIONE QUALITATIVA DEL SERVIZIO**

Efficienza	<input type="text" value="0,5"/>	<input type="text" value="0,8"/>	<input type="text" value="1,0"/>
Integrazione	<input type="text" value="0,5"/>	<input type="text" value="0,8"/>	<input type="text" value="1,0"/>
Fruizione	<input type="text" value="0,5"/>	<input type="text" value="0,8"/>	<input type="text" value="1,0"/>

giudizio mediato **0,93333**  
**33**

**TOTALE sup. reale**  
**534,408**

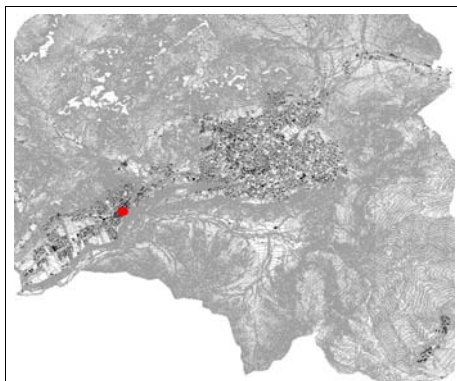
**Note:** 18 posti auto - pavimentazione in asfalto



**CATEGORIA**

**S4d** PARCHEGGIO PUBBLICO E DI INTERESSE PUBBLICO

numero servizio



Inquadramento



Estratto P.G.T.



Ortofoto



Fotografia

**tipologia del servizio**

**regime di proprietà**

altro:

**previsioni di piano**

**localizzazione**

**caratteristiche dimensionali**

s.l.p.  mq

area di pertinenza  mq

**TOTALE**  mq

**Stato attuazione**

**EFFICIENZA**

**Stato di conservazione** (D.M. 9/10/78)

**Sicurezza impianti**

Presenza dichiarazione conformità

**Barriere architettoniche** (L.13/89, L.R.n.6)

Presenza dichiarazione conformità

**Sicurezza antincendio**

Presenza conformità prevenzione incendi

**interventi programati**

**INTEGRAZIONE**

**Mezzi di trasporto**

**Destinazione prevalente del contesto**

**Parcheggi**

**Presenza servizi integrati alla funzione**

**FRUIZIONE**

**Bacino di utenza**

**Utilizzazione**

**VALUTAZIONE QUALITATIVA DEL SERVIZIO**

Efficienza	<input type="text" value="0,5"/>	<input type="text" value="0,8"/>	<input type="text" value="1,0"/>
Integrazione	<input type="text" value="0,5"/>	<input type="text" value="0,8"/>	<input type="text" value="1,0"/>
Fruizione	<input type="text" value="0,5"/>	<input type="text" value="0,8"/>	<input type="text" value="1,0"/>

giudizio mediato

**TOTALE sup. reale**

**Note:** 6 posti auto - pavimentazione in asfalto



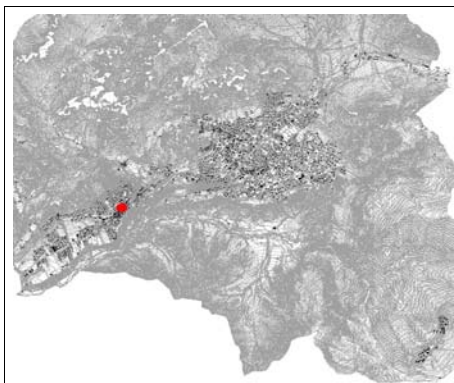
S4d

## CATEGORIA

PARCHEGGIO PUBBLICO E DI  
INTERESSE PUBBLICO

numero servizio

4007



Inquadramento



Estratto P.G.T.



Ortofoto



Fotografia

## tipologia del servizio

Parcheggio

## localizzazione

Piazza Venezia

## regime di proprietà

privato

pubblico

altro:

convenzionato

non convenzionato

## caratteristiche dimensionali

s.l.p. 0 mq

area di pertinenza 32,33 mq

TOTALE 32,33 mq

## Stato attuazione

esistente  attuato  in att.  non att. 

## previsioni di piano

servizi per terziario servizi per industria servizi alla popolazione 

## EFFICIENZA

## Stato di conservazione (D.M. 9/10/78)

NORMALE  MEDIOCRE  SCADENTE TUTTO  IN PARTE 

## Sicurezza impianti

Presenza  
dichiarazione  
conformitàSI NO Parziale Non Soggetta 

## Barriere architettoniche (L.13/89, L.R.n.6)

Presenza  
dichiarazione  
conformitàSI NO Parziale Non Soggetta 

## Sicurezza antincendio

Presenza  
conformità  
prevenzione incendiSI NO Parziale Non Soggetta 

## interventi programmati

SI Sicurezza Impianti Certificato Protezione Incendi Barriere Architettoniche NO 

## INTEGRAZIONE

## Mezzi di trasporto

SI NO NON INFLUENTE 

## Parcheggi

SI NO NON INFLUENTE Presenza servizi integrati alla  
funzioneSI NO NON INFLUENTE Destinazione prevalente del  
contesto

R

Residenziale 

I/A

Industriale/Artigianato 

T/C

Terziario/Commercio 

S

Standard 

A

Agricolo 

## FRUIZIONE

## Bacino di utenza

COMUNALE SOVRACOMUNALE 

## Utilizzazione

QUOTIDIANA SALTUARIA 

## VALUTAZIONE QUALITATIVA DEL SERVIZIO

Efficienza 0,5 0,8 1,0

Integrazione 0,5 0,8 1,0

Fruizione 0,5 0,8 1,0

giudizio  
mediato0,93333  
33

TOTALE sup. reale

30.17467

Note: 4 posti auto - pavimentazione in porfido

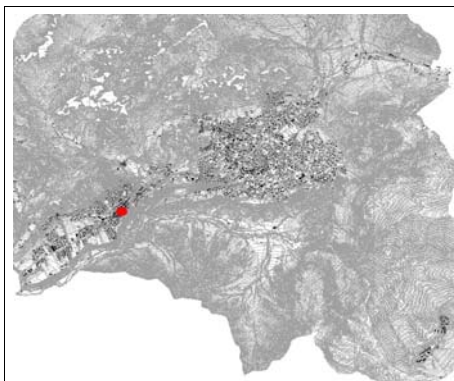
S4d

## CATEGORIA

PARCHEGGIO PUBBLICO E DI  
INTERESSE PUBBLICO

numero servizio

4008



Inquadramento



Estratto P.G.T.



Ortofoto



Fotografia

## tipologia del servizio

Parcheggio Piazza del Municipio

## localizzazione

Piazza Roma

## regime di proprietà

privato

pubblico

altro:

convenzionato

non convenzionato

## caratteristiche dimensionali

s.l.p. 0 mq

area di pertinenza 489,54 mq

TOTALE 489,54 mq

## Stato attuazione

esistente  attuato  in att.  non att. 

## previsioni di piano

servizi per terziario servizi per industria servizi alla popolazione 

## EFFICIENZA

## Stato di conservazione (D.M. 9/10/78)

NORMALE  MEDIOCRE  SCADENTE TUTTO  IN PARTE 

## Sicurezza impianti

Presenza  
dichiarazione  
conformitàSI NO Parziale Non Soggetta 

## Barriere architettoniche (L.13/89, L.R.n.6)

Presenza  
dichiarazione  
conformitàSI NO Parziale Non Soggetta 

## Sicurezza antincendio

Presenza  
conformità  
prevenzione incendiSI NO Parziale Non Soggetta 

## interventi programmati

SI Sicurezza Impianti Certificato Protezione Incendi Barriere Architettoniche NO 

## INTEGRAZIONE

## Mezzi di trasporto

SI NO NON INFLUENTE 

## Parcheggi

SI NO NON INFLUENTE Presenza servizi integrati alla  
funzioneSI NO NON INFLUENTE Destinazione prevalente del  
contesto

R

Residenziale 

I/A

Industriale/Artigianato 

T/C

Terziario/Commercio 

S

Standard 

A

Agricolo 

## FRUIZIONE

## Bacino di utenza

COMUNALE SOVRACOMUNALE 

## Utilizzazione

QUOTIDIANA SALTUARIA 

## VALUTAZIONE QUALITATIVA DEL SERVIZIO

Efficienza 0,5 0,8 1,0

Integrazione 0,5 0,8 1,0

Fruizione 0,5 0,8 1,0

giudizio  
mediato0,93333  
33

TOTALE sup. reale

456.904

Note: 14 posti auto - pavimentazione in porfido

S4d

## CATEGORIA

PARCHEGGIO PUBBLICO E DI  
INTERESSE PUBBLICO

numero servizio

4009



Inquadramento



Estratto P.G.T.



Ortofoto



Fotografia

## tipologia del servizio

Parcheggio

## localizzazione

via S.Marco

## regime di proprietà

privato

pubblico

altro:

convenzionato

non convenzionato

## caratteristiche dimensionali

s.l.p. 0 mq

area di pertinenza 188,22 mq

TOTALE 188,22 mq

## Stato attuazione

esistente  attuato  in att.  non att. 

## previsioni di piano

servizi per terziario servizi per industria servizi alla popolazione 

## EFFICIENZA

## Stato di conservazione (D.M. 9/10/78)

NORMALE  MEDIOCRE  SCADENTE TUTTO  IN PARTE 

## Sicurezza impianti

Presenza  
dichiarazione  
conformitàSI NO Parziale Non Soggetta 

## Barriere architettoniche (L.13/89, L.R.n.6)

Presenza  
dichiarazione  
conformitàSI NO Parziale Non Soggetta 

## Sicurezza antincendio

Presenza  
conformità  
prevenzione incendiSI NO Parziale Non Soggetta 

## interventi programmati

SI Sicurezza Impianti Certificato Protezione Incendi Barriere Architettoniche NO 

## INTEGRAZIONE

## Mezzi di trasporto

SI NO NON INFLUENTE 

## Parcheggi

SI NO NON INFLUENTE Presenza servizi integrati alla  
funzioneSI NO NON INFLUENTE Destinazione prevalente del  
contesto

R

Residenziale 

I/A

Industriale/Artigianato 

T/C

Terziario/Commercio 

S

Standard 

A

Agricolo 

## FRUIZIONE

## Bacino di utenza

COMUNALE SOVRACOMUNALE 

## Utilizzazione

QUOTIDIANA SALTUARIA 

## VALUTAZIONE QUALITATIVA DEL SERVIZIO

Efficienza 0,5 0,8 1,0

Integrazione 0,5 0,8 1,0

Fruizione 0,5 0,8 1,0

giudizio  
mediato0,93333  
33

TOTALE sup. reale

175.672

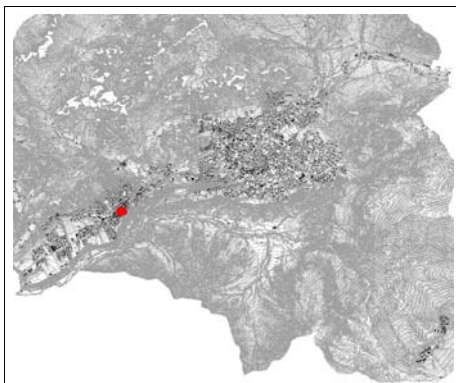
Note: 5 posti auto - pavimentazione in asfalto



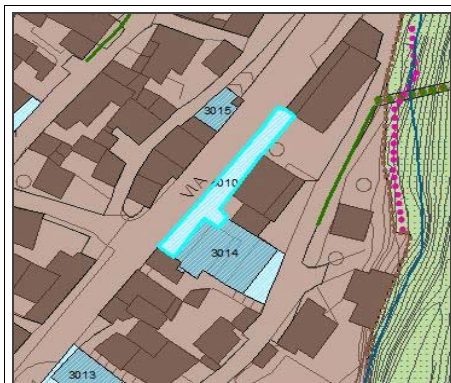
**CATEGORIA**

**S4d** PARCHEGGIO PUBBLICO E DI INTERESSE PUBBLICO

numero servizio



Inquadramento



Estratto P.G.T.



Ortofoto



Fotografia

**tipologia del servizio**

Parcheggio banca e biblioteca

**regime di proprietà**

altro:

**localizzazione**

via A.Manzoni

**caratteristiche dimensionali**

s.l.p.  mq

area di pertinenza  mq

**TOTALE**  mq

**Stato attuazione**

**previsioni di piano**

**EFFICIENZA**

**Stato di conservazione** (D.M. 9/10/78)

**Sicurezza impianti**

Presenza dichiarazione conformità

**Barriere architettoniche** (L.13/89, L.R.n.6)

Presenza dichiarazione conformità

**Sicurezza antincendio**

Presenza conformità prevenzione incendi

**interventi programati**

**INTEGRAZIONE**

**Mezzi di trasporto**

**Destinazione prevalente del contesto**

**Parcheggi**

**Presenza servizi integrati alla funzione**

**FRUIZIONE**

**Bacino di utenza**

**Utilizzazione**

**VALUTAZIONE QUALITATIVA DEL SERVIZIO**

Efficienza	<input type="text" value="0,5"/>	<input type="text" value="0,8"/>	<input type="text" value="1,0"/>
Integrazione	<input type="text" value="0,5"/>	<input type="text" value="0,8"/>	<input type="text" value="1,0"/>
Fruizione	<input type="text" value="0,5"/>	<input type="text" value="0,8"/>	<input type="text" value="1,0"/>

giudizio mediato

**TOTALE sup. reale**

**Note:** 12 posti auto (3 riservati polizia locale) - pavimentazione in asfalto

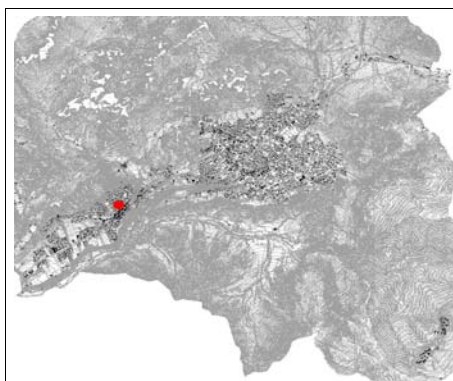
S4a

## CATEGORIA

PARCHEGGIO PUBBLICO E DI  
INTERESSE PUBBLICO

numero servizio

4011



Inquadramento



Estratto P.G.T.



Ortofoto



Fotografia

## tipologia del servizio

Parcheggio

## localizzazione

via S.Rocco

## regime di proprietà

privato

pubblico

altro:

convenzionato

non convenzionato

## caratteristiche dimensionali

s.l.p. 0 mq

area di pertinenza 98,57 mq

TOTALE 98,57 mq

## Stato attuazione

esistente  attuato  in att.  non att. 

## previsioni di piano

servizi per terziario servizi per industria servizi alla popolazione 

## EFFICIENZA

## Stato di conservazione (D.M. 9/10/78)

NORMALE  MEDIOCRE  SCADENTE TUTTO  IN PARTE 

## Sicurezza impianti

Presenza  
dichiarazione  
conformitàSI NO Parziale Non Soggetta 

## Barriere architettoniche (L.13/89, L.R.n.6)

Presenza  
dichiarazione  
conformitàSI NO Parziale Non Soggetta 

## Sicurezza antincendio

Presenza  
conformità  
prevenzione incendiSI NO Parziale Non Soggetta 

## interventi programmati

SI Sicurezza Impianti Certificato Protezione Incendi Barriere Architettoniche NO 

## INTEGRAZIONE

## Mezzi di trasporto

SI NO NON INFLUENTE 

## Parcheggi

SI NO NON INFLUENTE Presenza servizi integrati alla  
funzioneSI NO NON INFLUENTE Destinazione prevalente del  
contesto

R

Residenziale 

I/A

Industriale/Artigianato 

T/C

Terziario/Commercio 

S

Standard 

A

Agricolo 

## FRUIZIONE

## Bacino di utenza

COMUNALE SOVRACOMUNALE 

## Utilizzazione

QUOTIDIANA SALTUARIA 

## VALUTAZIONE QUALITATIVA DEL SERVIZIO

Efficienza 0,5 0,8 1,0

Integrazione 0,5 0,8 1,0

Fruizione 0,5 0,8 1,0

giudizio  
mediato0,93333  
33

TOTALE sup. reale

91.99866

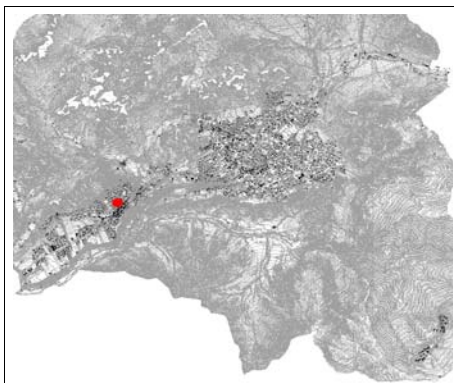
Note: 13 posti auto - pavimentazione in asfalto



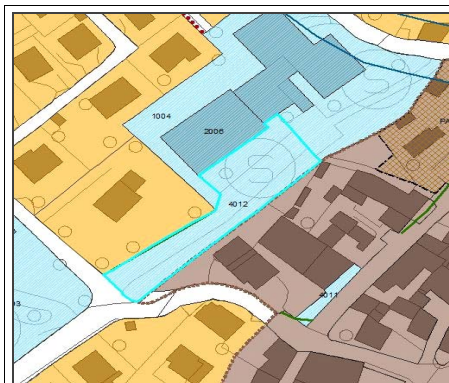
**CATEGORIA**

**S4d** PARCHEGGIO PUBBLICO E DI INTERESSE PUBBLICO

numero servizio



Inquadramento



Estratto P.G.T.



Ortofoto



Fotografia

**tipologia del servizio**

**regime di proprietà**

altro:

**localizzazione**

**caratteristiche dimensionali**

s.l.p.  mq

area di pertinenza  mq

**TOTALE**  mq

**Stato attuazione**

**previsioni di piano**

**EFFICIENZA**

**Stato di conservazione** (D.M. 9/10/78)

**Sicurezza impianti**

Presenza dichiarazione conformità

**Barriere architettoniche** (L.13/89, L.R.n.6)

Presenza dichiarazione conformità

**Sicurezza antincendio**

Presenza conformità prevenzione incendi

**interventi programati**

**INTEGRAZIONE**

**Mezzi di trasporto**

**Destinazione prevalente del contesto**

**Parcheggi**

**Presenza servizi integrati alla funzione**

**FRUIZIONE**

**Bacino di utenza**

**Utilizzazione**

**VALUTAZIONE QUALITATIVA DEL SERVIZIO**

Efficienza	<input type="text" value="0,5"/>	<input type="text" value="0,8"/>	<input type="text" value="1,0"/>
Integrazione	<input type="text" value="0,5"/>	<input type="text" value="0,8"/>	<input type="text" value="1,0"/>
Fruizione	<input type="text" value="0,5"/>	<input type="text" value="0,8"/>	<input type="text" value="1,0"/>

giudizio mediato

**TOTALE sup. reale**

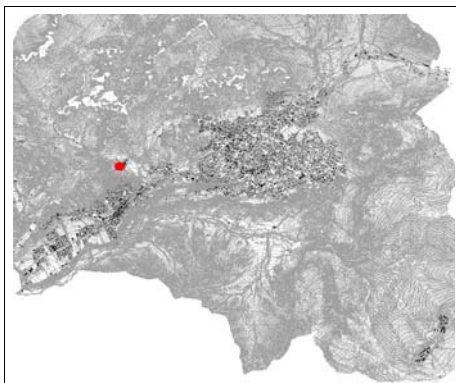
**Note:** 39 posti auto - pavimentazione in autobloccanti



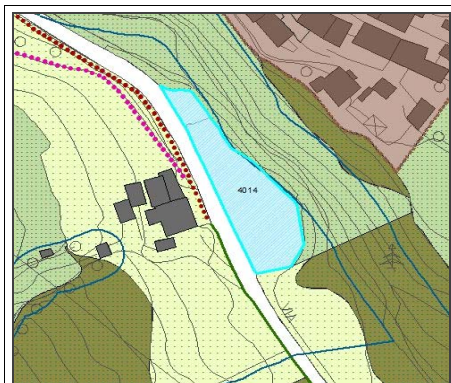
**CATEGORIA**

**S4d** PARCHEGGIO PUBBLICO E DI INTERESSE PUBBLICO

numero servizio



Inquadramento



Estratto P.G.T.



Ortofoto



Fotografia

**tipologia del servizio**

**localizzazione**

**regime di proprietà**

altro:

**caratteristiche dimensionali**

s.l.p.  mq

area di pertinenza  mq

**TOTALE**  mq

**Stato attuazione**

esistente  attuato  in att.  non att.

**previsioni di piano**

**EFFICIENZA**

**Stato di conservazione** (D.M. 9/10/78)

**Sicurezza impianti**

Presenza dichiarazione conformità

**Barriere architettoniche** (L.13/89, L.R.n.6)

Presenza dichiarazione conformità

**Sicurezza antincendio**

Presenza conformità prevenzione incendi

**interventi programati**

**INTEGRAZIONE**

**Mezzi di trasporto**

**Destinazione prevalente del contesto**

**Parcheggi**

**Presenza servizi integrati alla funzione**

**FRUIZIONE**

**Bacino di utenza**

**Utilizzazione**

**VALUTAZIONE QUALITATIVA DEL SERVIZIO**

Efficienza	<input type="text" value="0,5"/>	<input type="text" value="0,8"/>	<input type="text" value="1,0"/>
Integrazione	<input type="text" value="0,5"/>	<input type="text" value="0,8"/>	<input type="text" value="1,0"/>
Fruizione	<input type="text" value="0,5"/>	<input type="text" value="0,8"/>	<input type="text" value="1,0"/>

giudizio mediato

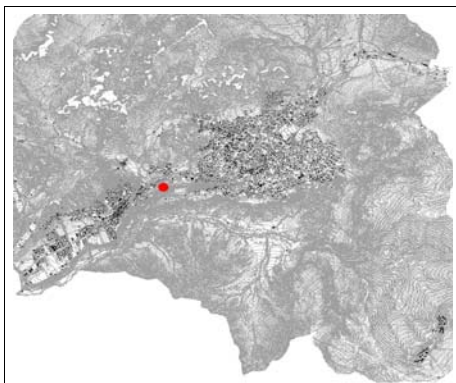
**TOTALE sup. reale**

**Note:** pavimentazione in green block

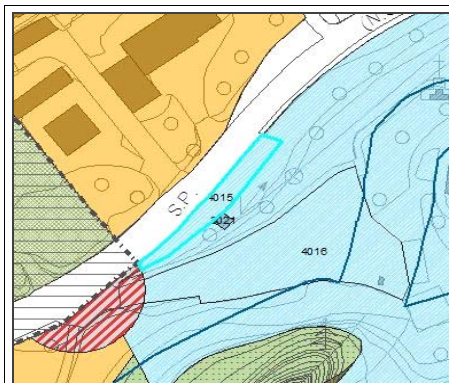
**CATEGORIA**

**S4d** PARCHEGGIO PUBBLICO E DI INTERESSE PUBBLICO

numero servizio



Inquadramento



Estratto P.G.T.



Ortofoto



Fotografia

**tipologia del servizio**

**localizzazione**

**regime di proprietà**

altro:

**caratteristiche dimensionali**

s.l.p.  mq

area di pertinenza  mq

**TOTALE**  mq

**Stato attuazione**

**previsioni di piano**

**EFFICIENZA**

**Stato di conservazione** (D.M. 9/10/78)

**Sicurezza impianti**

Presenza dichiarazione conformità

**Barriere architettoniche** (L.13/89, L.R.n.6)

Presenza dichiarazione conformità

**Sicurezza antincendio**

Presenza conformità prevenzione incendi

**interventi programati**

**INTEGRAZIONE**

**Mezzi di trasporto**

**Destinazione prevalente del contesto**

**Parcheggi**

**Presenza servizi integrati alla funzione**

**FRUIZIONE**

**Bacino di utenza**

**Utilizzazione**

**VALUTAZIONE QUALITATIVA DEL SERVIZIO**

Efficienza	<input type="text" value="0,5"/>	<input type="text" value="0,8"/>	<input type="text" value="1,0"/>
Integrazione	<input type="text" value="0,5"/>	<input type="text" value="0,8"/>	<input type="text" value="1,0"/>
Fruizione	<input type="text" value="0,5"/>	<input type="text" value="0,8"/>	<input type="text" value="1,0"/>

giudizio mediato

**TOTALE sup. reale**

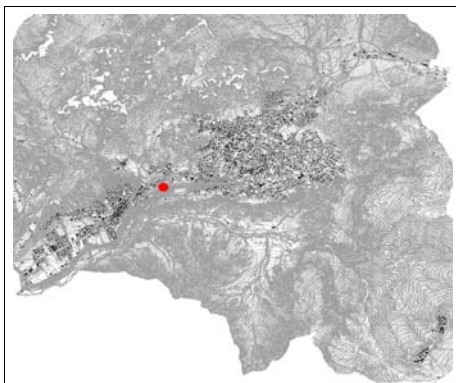
**Note:** 12 posti auto - pavimentazione in asfalto



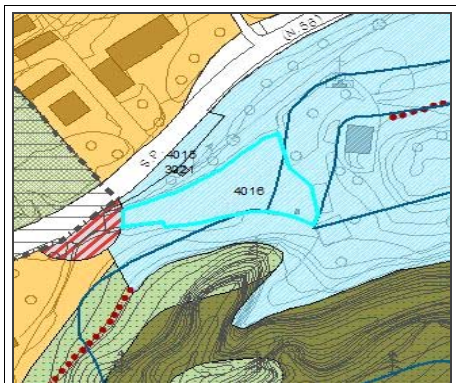
**CATEGORIA**

**S4d** PARCHEGGIO PUBBLICO E DI INTERESSE PUBBLICO

numero servizio



Inquadramento



Estratto P.G.T.



Ortofoto



Fotografia

**tipologia del servizio**

Parcheggio del parco alpino

**regime di proprietà**

altro:

**localizzazione**

Via V° Alpini

**caratteristiche dimensionali**

s.l.p.  mq

area di pertinenza  mq

**TOTALE**  mq

**Stato attuazione**

esistente  attuato  in att.  non att.

**previsioni di piano**

**EFFICIENZA**

**Stato di conservazione** (D.M. 9/10/78)

**Sicurezza impianti**

Presenza dichiarazione conformità

**Barriere architettoniche** (L.13/89, L.R.n.6)

Presenza dichiarazione conformità

**Sicurezza antincendio**

Presenza conformità prevenzione incendi

**interventi programati**

**INTEGRAZIONE**

**Mezzi di trasporto**

**Destinazione prevalente del contesto**

**Parcheggi**

**Presenza servizi integrati alla funzione**

**FRUIZIONE**

**Bacino di utenza**

**Utilizzazione**

**VALUTAZIONE QUALITATIVA DEL SERVIZIO**

Efficienza	<input type="text" value="0,5"/>	<input type="text" value="0,8"/>	<input type="text" value="1,0"/>
Integrazione	<input type="text" value="0,5"/>	<input type="text" value="0,8"/>	<input type="text" value="1,0"/>
Fruizione	<input type="text" value="0,5"/>	<input type="text" value="0,8"/>	<input type="text" value="1,0"/>

giudizio mediato

**TOTALE sup. reale**

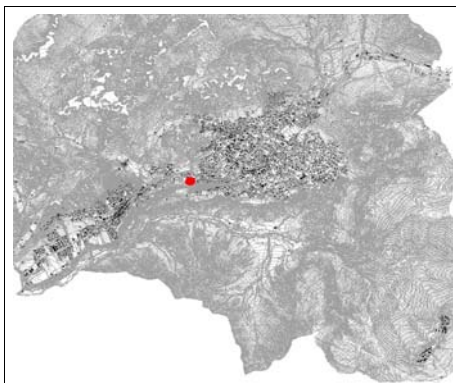
**Note:** 47 posti auto - pavimentazione in autobloccanti



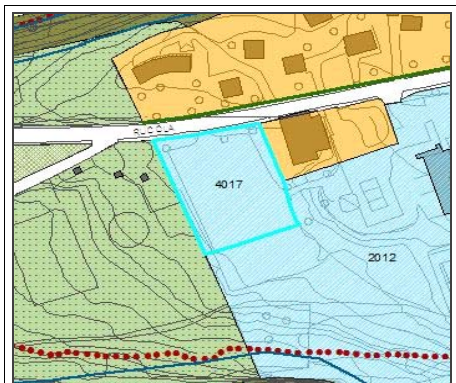
**CATEGORIA**

**S4d** PARCHEGGIO PUBBLICO E DI INTERESSE PUBBLICO

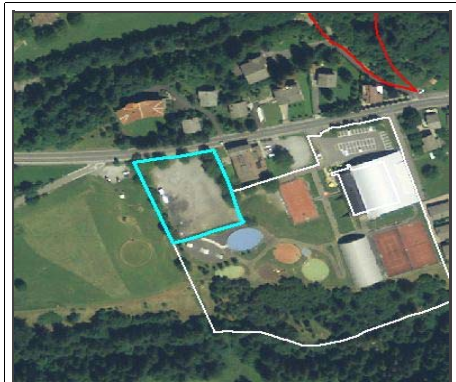
numero servizio



Inquadramento



Estratto P.G.T.



Ortofoto



Fotografia

**tipologia del servizio**

**localizzazione**

**regime di proprietà**

altro:

**caratteristiche dimensionali**

s.l.p.  mq

area di pertinenza  mq

**TOTALE**  mq

**Stato attuazione**

**previsioni di piano**

**EFFICIENZA**

**Stato di conservazione** (D.M. 9/10/78)

**Sicurezza impianti**

Presenza dichiarazione conformità

**Barriere architettoniche** (L.13/89, L.R.n.6)

Presenza dichiarazione conformità

**Sicurezza antincendio**

Presenza conformità prevenzione incendi

**interventi programati**

**INTEGRAZIONE**

**Mezzi di trasporto**

**Destinazione prevalente del contesto**

**Parcheggi**

**Presenza servizi integrati alla funzione**

**FRUIZIONE**

**Bacino di utenza**

**Utilizzazione**

**VALUTAZIONE QUALITATIVA DEL SERVIZIO**

Efficienza	<input type="text" value="0,5"/>	<input type="text" value="0,8"/>	<input type="text" value="1,0"/>
Integrazione	<input type="text" value="0,5"/>	<input type="text" value="0,8"/>	<input type="text" value="1,0"/>
Fruizione	<input type="text" value="0,5"/>	<input type="text" value="0,8"/>	<input type="text" value="1,0"/>

giudizio mediato

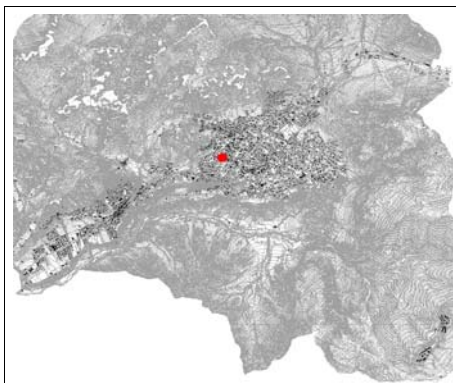
**TOTALE sup. reale**

**Note:** parcheggio sterrato

**CATEGORIA**

**S4a** PARCHEGGIO PUBBLICO E DI INTERESSE PUBBLICO

numero servizio



Inquadramento



Estratto P.G.T.



Ortofoto



Fotografia

**tipologia del servizio**

**localizzazione**

**regime di proprietà**

altro:

**caratteristiche dimensionali**

s.l.p.  mq

area di pertinenza  mq

**TOTALE**  mq

**Stato attuazione**

esistente  attuato  in att.  non att.

**previsioni di piano**

**EFFICIENZA**

**Stato di conservazione** (D.M. 9/10/78)

**Sicurezza impianti**

Presenza dichiarazione conformità

**Barriere architettoniche** (L.13/89, L.R.n.6)

Presenza dichiarazione conformità

**Sicurezza antincendio**

Presenza conformità prevenzione incendi

**interventi programati**

**INTEGRAZIONE**

**Mezzi di trasporto**

**Destinazione prevalente del contesto**

**Parcheggi**

**Presenza servizi integrati alla funzione**

**FRUIZIONE**

**Bacino di utenza**

**Utilizzazione**

**VALUTAZIONE QUALITATIVA DEL SERVIZIO**

Efficienza	<input type="text" value="0,5"/>	<input type="text" value="0,8"/>	<input type="text" value="1,0"/>
Integrazione	<input type="text" value="0,5"/>	<input type="text" value="0,8"/>	<input type="text" value="1,0"/>
Fruizione	<input type="text" value="0,5"/>	<input type="text" value="0,8"/>	<input type="text" value="1,0"/>

giudizio mediato

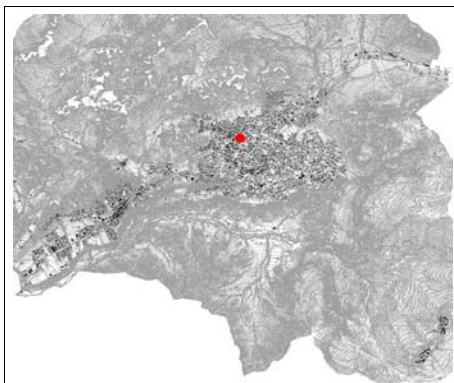
**TOTALE sup. reale**

**Note:** 29 posti auto - pavimentazione in autobloccanti

**CATEGORIA**

**S4d** PARCHEGGIO PUBBLICO E DI INTERESSE PUBBLICO

numero servizio



Inquadramento



Estratto P.G.T.



Ortofoto



Fotografia

**tipologia del servizio**

**regime di proprietà**

altro:

**localizzazione**

**caratteristiche dimensionali**

s.l.p.  mq

area di pertinenza  mq

**TOTALE**  mq

**Stato attuazione**

esistente  attuato  in att.  non att.

**previsioni di piano**

**EFFICIENZA**

**Stato di conservazione** (D.M. 9/10/78)

**Sicurezza impianti**

Presenza dichiarazione conformità

**Barriere architettoniche** (L.13/89, L.R.n.6)

Presenza dichiarazione conformità

**Sicurezza antincendio**

Presenza conformità prevenzione incendi

**interventi programati**

**INTEGRAZIONE**

**Mezzi di trasporto**

**Destinazione prevalente del contesto**

**Parcheggi**

**Presenza servizi integrati alla funzione**

**FRUIZIONE**

**Bacino di utenza**

**Utilizzazione**

**VALUTAZIONE QUALITATIVA DEL SERVIZIO**

Efficienza	<input type="text" value="0,5"/>	<input type="text" value="0,8"/>	<input type="text" value="1,0"/>
Integrazione	<input type="text" value="0,5"/>	<input type="text" value="0,8"/>	<input type="text" value="1,0"/>
Fruizione	<input type="text" value="0,5"/>	<input type="text" value="0,8"/>	<input type="text" value="1,0"/>

giudizio mediato

**TOTALE sup. reale**

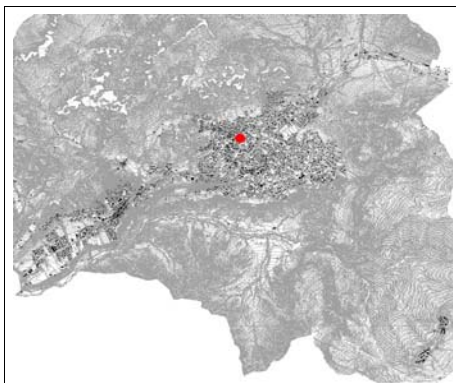
**Note:** Parcheggio privato ad uso pubblico - 9 posti auto



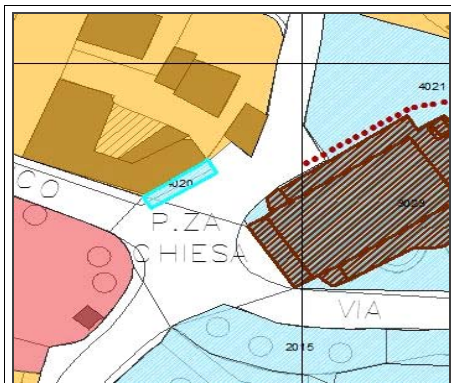
**CATEGORIA**

**S4d** PARCHEGGIO PUBBLICO E DI INTERESSE PUBBLICO

numero servizio



Inquadramento



Estratto P.G.T.



Ortofoto



Fotografia

**tipologia del servizio**

**localizzazione**

**regime di proprietà**

altro:

**caratteristiche dimensionali**

s.l.p.  mq

area di pertinenza  mq

**TOTALE**  mq

**Stato attuazione**

**previsioni di piano**

**EFFICIENZA**

**Stato di conservazione** (D.M. 9/10/78)

**Sicurezza impianti**

Presenza dichiarazione conformità

**Barriere architettoniche** (L.13/89, L.R.n.6)

Presenza dichiarazione conformità

**Sicurezza antincendio**

Presenza conformità prevenzione incendi

**interventi programati**

**INTEGRAZIONE**

**Mezzi di trasporto**

**Destinazione prevalente del contesto**

**Parcheggi**

**Presenza servizi integrati alla funzione**

**FRUIZIONE**

**Bacino di utenza**

**Utilizzazione**

**VALUTAZIONE QUALITATIVA DEL SERVIZIO**

Efficienza	<input type="text" value="0,5"/>	<input type="text" value="0,8"/>	<input type="text" value="1,0"/>
Integrazione	<input type="text" value="0,5"/>	<input type="text" value="0,8"/>	<input type="text" value="1,0"/>
Fruizione	<input type="text" value="0,5"/>	<input type="text" value="0,8"/>	<input type="text" value="1,0"/>

giudizio mediato

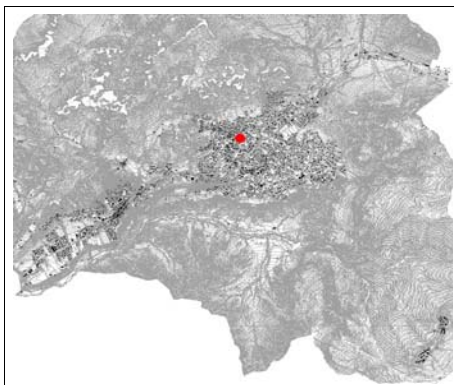
**TOTALE sup. reale**

**Note:** 4 posti auto - pavimentazione in asfalto

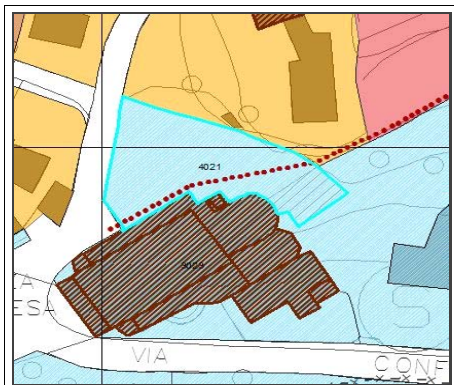
**CATEGORIA**

**S4d** PARCHEGGIO PUBBLICO E DI INTERESSE PUBBLICO

numero servizio



Inquadramento



Estratto P.G.T.



Ortofoto



Fotografia

**tipologia del servizio**

**localizzazione**

**regime di proprietà**

altro:

**caratteristiche dimensionali**

s.l.p.  mq

area di pertinenza  mq

**TOTALE**  mq

**Stato attuazione**

**previsioni di piano**

**EFFICIENZA**

**Stato di conservazione** (D.M. 9/10/78)

**Sicurezza impianti**

Presenza dichiarazione conformità

**Barriere architettoniche** (L.13/89, L.R.n.6)

Presenza dichiarazione conformità

**Sicurezza antincendio**

Presenza conformità prevenzione incendi

**interventi programati**

**INTEGRAZIONE**

**Mezzi di trasporto**

**Destinazione prevalente del contesto**

**Parcheggi**

**Presenza servizi integrati alla funzione**

**FRUIZIONE**

**Bacino di utenza**

**Utilizzazione**

**VALUTAZIONE QUALITATIVA DEL SERVIZIO**

Efficienza	<input type="text" value="0,5"/>	<input type="text" value="0,8"/>	<input type="text" value="1,0"/>
Integrazione	<input type="text" value="0,5"/>	<input type="text" value="0,8"/>	<input type="text" value="1,0"/>
Fruizione	<input type="text" value="0,5"/>	<input type="text" value="0,8"/>	<input type="text" value="1,0"/>

giudizio mediato

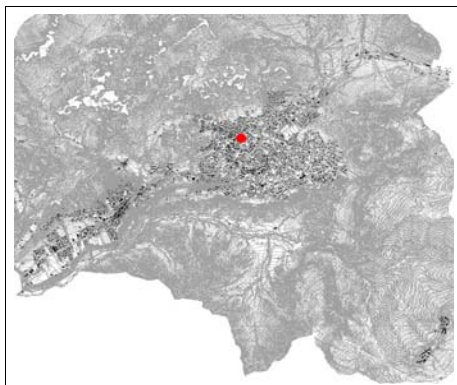
**TOTALE sup. reale**

**Note:** 21 posti auto - pavimentazione in asfalto

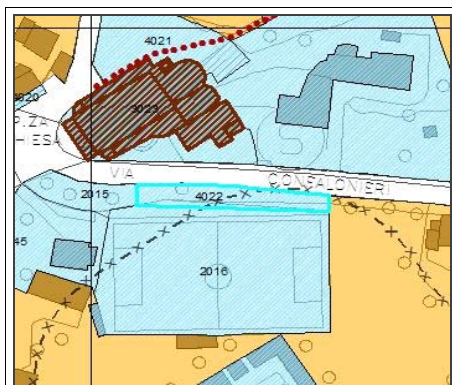
**CATEGORIA**

**S4d** PARCHEGGIO PUBBLICO E DI INTERESSE PUBBLICO

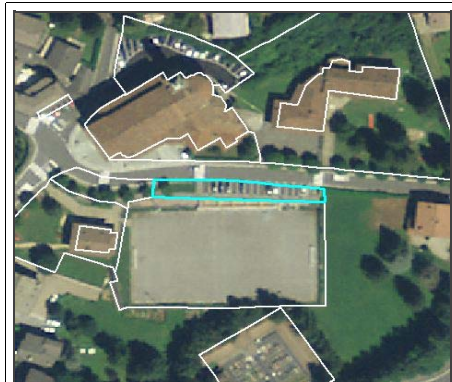
numero servizio



Inquadramento



Estratto P.G.T.



Ortofoto



Fotografia

**tipologia del servizio**

**localizzazione**

**regime di proprietà**

altro:

**caratteristiche dimensionali**

s.l.p.  mq

area di pertinenza  mq

**TOTALE**  mq

**Stato attuazione**

**previsioni di piano**

**EFFICIENZA**

**Stato di conservazione** (D.M. 9/10/78)

**Sicurezza impianti**

Presenza dichiarazione conformità

**Barriere architettoniche** (L.13/89, L.R.n.6)

Presenza dichiarazione conformità

**Sicurezza antincendio**

Presenza conformità prevenzione incendi

**interventi programati**

**INTEGRAZIONE**

**Mezzi di trasporto**

**Destinazione prevalente del contesto**

**Parcheggi**

**Presenza servizi integrati alla funzione**

**FRUIZIONE**

**Bacino di utenza**

**Utilizzazione**

**VALUTAZIONE QUALITATIVA DEL SERVIZIO**

Efficienza	<input type="text" value="0,5"/>	<input type="text" value="0,8"/>	<input type="text" value="1,0"/>
Integrazione	<input type="text" value="0,5"/>	<input type="text" value="0,8"/>	<input type="text" value="1,0"/>
Fruizione	<input type="text" value="0,5"/>	<input type="text" value="0,8"/>	<input type="text" value="1,0"/>

giudizio mediato

**TOTALE sup. reale**

**Note:** 16 posti auto - pavimentazione in asfalto



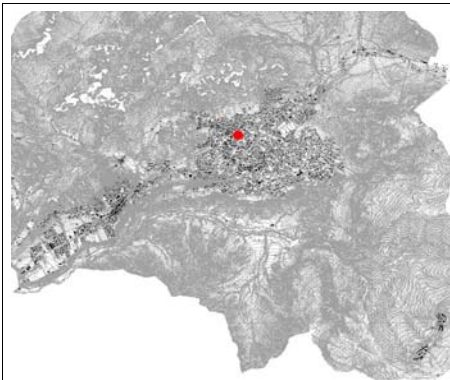
S4d

## CATEGORIA

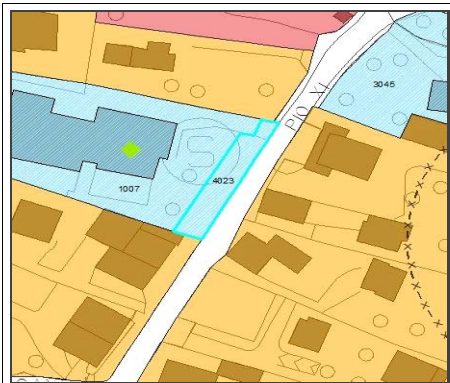
PARCHEGGIO PUBBLICO E DI  
INTERESSE PUBBLICO

numero servizio

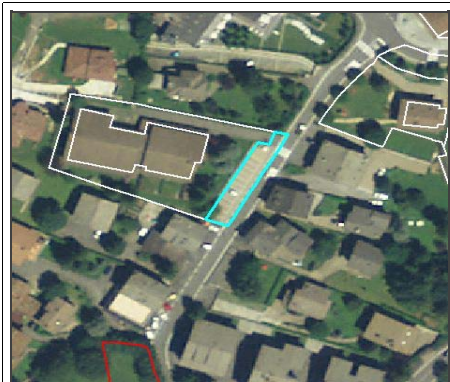
4023



Inquadramento



Estratto P.G.T.



Ortofoto



Fotografia

## tipologia del servizio

Parcheggio scuola

## localizzazione

viale Pio XI

## regime di proprietà

privato

pubblico

altro:

convenzionato

non convenzionato

## caratteristiche dimensionali

s.l.p. 0 mq

area di pertinenza 318,85 mq

TOTALE 318,85 mq

## Stato attuazione

esistente  attuato  in att.  non att. 

## previsioni di piano

servizi per terziario servizi per industria servizi alla popolazione 

## EFFICIENZA

## Stato di conservazione (D.M. 9/10/78)

NORMALE  MEDIOCRE  SCADENTE TUTTO  IN PARTE 

## Sicurezza impianti

Presenza  
dichiarazione  
conformitàSI NO Parziale Non Soggetta 

## Barriere architettoniche (L.13/89, L.R.n.6)

Presenza  
dichiarazione  
conformitàSI NO Parziale Non Soggetta 

## Sicurezza antincendio

Presenza  
conformità  
prevenzione incendiSI NO Parziale Non Soggetta 

## interventi programmati

SI Sicurezza Impianti Certificato Protezione Incendi Barriere Architettoniche NO 

## INTEGRAZIONE

## Mezzi di trasporto

SI NO NON INFLUENTE 

## Parcheggi

SI NO NON INFLUENTE Presenza servizi integrati alla  
funzioneSI NO NON INFLUENTE Destinazione prevalente del  
contesto

R

Residenziale 

I/A

Industriale/Artigianato 

T/C

Terziario/Commercio 

S

Standard 

A

Agricolo 

## FRUIZIONE

## Bacino di utenza

COMUNALE SOVRACOMUNALE 

## Utilizzazione

QUOTIDIANA SALTUARIA 

## VALUTAZIONE QUALITATIVA DEL SERVIZIO

Efficienza 0,5 0,8 1,0

Integrazione 0,5 0,8 1,0

Fruizione 0,5 0,8 1,0

giudizio  
mediato

1

TOTALE sup. reale

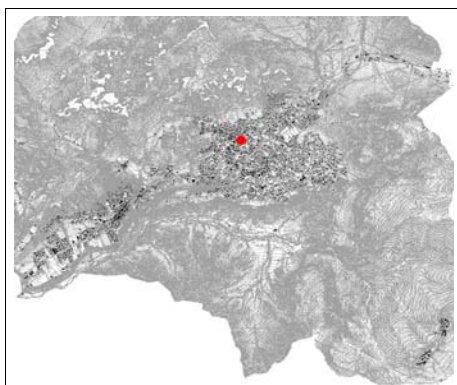
318,85

Note: 13 posti auto - pavimentazione in autobloccanti

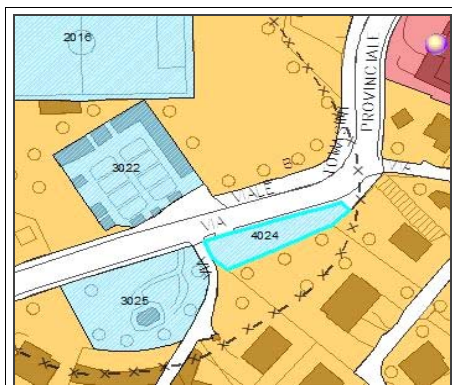
**CATEGORIA**

**S4d** PARCHEGGIO PUBBLICO E DI INTERESSE PUBBLICO

numero servizio



Inquadramento



Estratto P.G.T.



Ortofoto



Fotografia

**tipologia del servizio**

**localizzazione**

**regime di proprietà**

altro:

**caratteristiche dimensionali**

s.l.p.  mq

area di pertinenza  mq

**TOTALE**  mq

**Stato attuazione**

**previsioni di piano**

**EFFICIENZA**

**Stato di conservazione** (D.M. 9/10/78)

**Sicurezza impianti**

Presenza dichiarazione conformità

**Barriere architettoniche** (L.13/89, L.R.n.6)

Presenza dichiarazione conformità

**Sicurezza antincendio**

Presenza conformità prevenzione incendi

**interventi programati**

**INTEGRAZIONE**

**Mezzi di trasporto**

**Destinazione prevalente del contesto**

**Parcheggi**

**Presenza servizi integrati alla funzione**

**FRUIZIONE**

**Bacino di utenza**

**Utilizzazione**

**VALUTAZIONE QUALITATIVA DEL SERVIZIO**

Efficienza	<input type="text" value="0,5"/>	<input type="text" value="0,8"/>	<input type="text" value="1,0"/>
Integrazione	<input type="text" value="0,5"/>	<input type="text" value="0,8"/>	<input type="text" value="1,0"/>
Fruizione	<input type="text" value="0,5"/>	<input type="text" value="0,8"/>	<input type="text" value="1,0"/>

giudizio mediato **0,86666**  
**66**

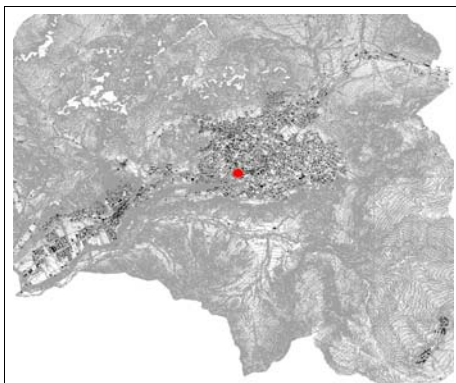
**TOTALE sup. reale**  
**350.1246**

**Note:** 12 posti auto - pavimentazione in asfalto

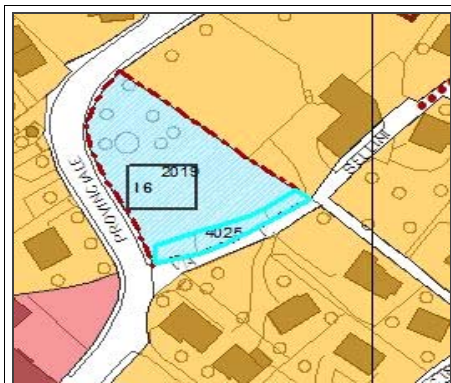
**CATEGORIA**

**S4a** PARCHEGGIO PUBBLICO E DI INTERESSE PUBBLICO

numero servizio



Inquadramento



Estratto P.G.T.



Ortofoto



Fotografia

**tipologia del servizio**

**localizzazione**

**regime di proprietà**

altro:

**caratteristiche dimensionali**

s.l.p.  mq

area di pertinenza  mq

**TOTALE**  mq

**Stato attuazione**

esistente  attuato  in att.  non att.

**previsioni di piano**

**EFFICIENZA**

**Stato di conservazione** (D.M. 9/10/78)

**Sicurezza impianti**

Presenza dichiarazione conformità

**Barriere architettoniche** (L.13/89, L.R.n.6)

Presenza dichiarazione conformità

**Sicurezza antincendio**

Presenza conformità prevenzione incendi

**interventi programati**

**INTEGRAZIONE**

**Mezzi di trasporto**

**Destinazione prevalente del contesto**

**Parcheggi**

**Presenza servizi integrati alla funzione**

**FRUIZIONE**

**Bacino di utenza**

**Utilizzazione**

**VALUTAZIONE QUALITATIVA DEL SERVIZIO**

Efficienza	<input type="text" value="0,5"/>	<input checked="" type="text" value="0,8"/>	<input type="text" value="1,0"/>
Integrazione	<input type="text" value="0,5"/>	<input type="text" value="0,8"/>	<input checked="" type="text" value="1,0"/>
Fruizione	<input type="text" value="0,5"/>	<input checked="" type="text" value="0,8"/>	<input type="text" value="1,0"/>

giudizio mediato **0,86666**  
**66**

**TOTALE sup. reale**  
**274.1006**

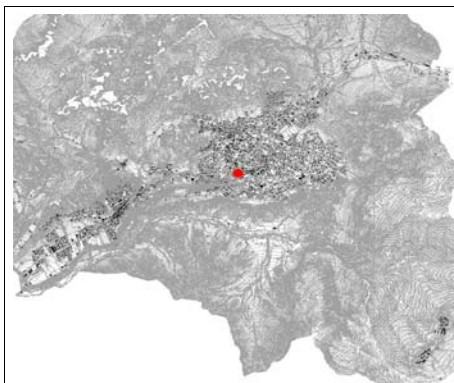
**Note:** 18 posti auto - pavimentazione in asfalto



**CATEGORIA**

**S4d** PARCHEGGIO PUBBLICO E DI INTERESSE PUBBLICO

numero servizio



Inquadramento



Estratto P.G.T.



Ortofoto



Fotografia

**tipologia del servizio**

Parcheggio del palazzetto congressi

**regime di proprietà**

altro:

**localizzazione**

via G. Donizetti

**caratteristiche dimensionali**

s.l.p.  mq

area di pertinenza  mq

**TOTALE**  mq

**Stato attuazione**

esistente  attuato  in att.  non att.

**previsioni di piano**

**EFFICIENZA**

**Stato di conservazione** (D.M. 9/10/78)

**Sicurezza impianti**

Presenza dichiarazione conformità

**Barriere architettoniche** (L.13/89, L.R.n.6)

Presenza dichiarazione conformità

**Sicurezza antincendio**

Presenza conformità prevenzione incendi

**interventi programati**

**INTEGRAZIONE**

**Mezzi di trasporto**

**Destinazione prevalente del contesto**

**Parcheggi**

**Presenza servizi integrati alla funzione**

**FRUIZIONE**

**Bacino di utenza**

**Utilizzazione**

**VALUTAZIONE QUALITATIVA DEL SERVIZIO**

Efficienza	<input type="text" value="0,5"/>	<input type="text" value="0,8"/>	<input type="text" value="1,0"/>
Integrazione	<input type="text" value="0,5"/>	<input type="text" value="0,8"/>	<input type="text" value="1,0"/>
Fruizione	<input type="text" value="0,5"/>	<input type="text" value="0,8"/>	<input type="text" value="1,0"/>

giudizio mediato **0,93333**  
**33**

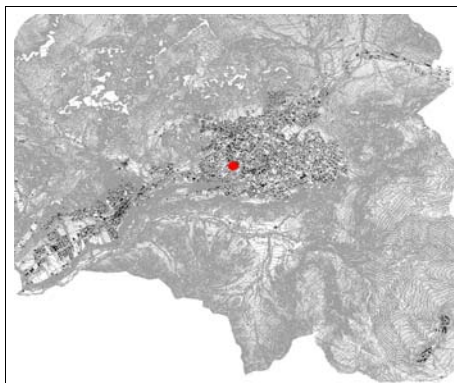
**TOTALE sup. reale**  
**1724,744**

**Note:** 66 posti auto - pavimentazione in asfalto  
Utilizzato anche per il mercato ma privo dei servizi tipici per aree mercatili

**CATEGORIA**

**S4c** PARCHEGGIO PUBBLICO E DI INTERESSE PUBBLICO

numero servizio



Inquadramento



Estratto P.G.T.



Ortofoto



Fotografia

**tipologia del servizio**

**localizzazione**

**regime di proprietà**

altro:

**caratteristiche dimensionali**

s.l.p.  mq

area di pertinenza  mq

**TOTALE**  mq

**Stato attuazione**

esistente  attuato  in att.  non att.

**previsioni di piano**

**EFFICIENZA**

**Stato di conservazione** (D.M. 9/10/78)

**Sicurezza impianti**

Presenza dichiarazione conformità

**Barriere architettoniche** (L.13/89, L.R.n.6)

Presenza dichiarazione conformità

**Sicurezza antincendio**

Presenza conformità prevenzione incendi

**interventi programati**

**INTEGRAZIONE**

**Mezzi di trasporto**

**Destinazione prevalente del contesto**

**Parcheggi**

**Presenza servizi integrati alla funzione**

**FRUIZIONE**

**Bacino di utenza**

**Utilizzazione**

**VALUTAZIONE QUALITATIVA DEL SERVIZIO**

Efficienza	<input type="text" value="0,5"/>	<input type="text" value="0,8"/>	<input type="text" value="1,0"/>
Integrazione	<input type="text" value="0,5"/>	<input type="text" value="0,8"/>	<input type="text" value="1,0"/>
Fruizione	<input type="text" value="0,5"/>	<input type="text" value="0,8"/>	<input type="text" value="1,0"/>

giudizio mediato

**TOTALE sup. reale**

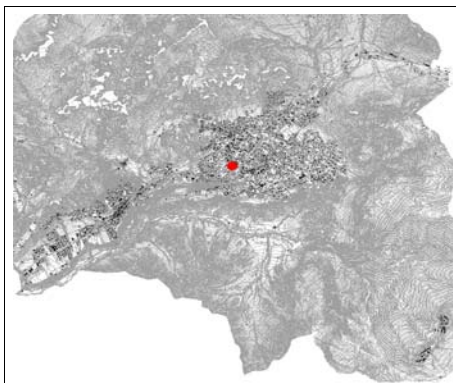
**Note:** 12 posti auto - pavimentazione in asfalto



**CATEGORIA**

**S4c** PARCHEGGIO PUBBLICO E DI INTERESSE PUBBLICO

numero servizio



Inquadramento



Estratto P.G.T.



Ortofoto



Fotografia

**tipologia del servizio**

Parcheggio cinema abeti

**localizzazione**

via agli abeti

**regime di proprietà**

privato

pubblico

altro: Parrocchia di Bratto

**caratteristiche dimensionali**

s.l.p.  mq

area di pertinenza  mq

**TOTALE**  mq

convenzionato

non convenzionato

**Stato attuazione**

esistente  attuato  in att.  non att.

**previsioni di piano**

servizi per terziario  servizi per industria  servizi alla popolazione

**EFFICIENZA**

**Stato di conservazione** (D.M. 9/10/78)

NORMALE  MEDIOCRE  SCADENTE

TUTTO  IN PARTE

**Sicurezza impianti**

Presenza dichiarazione conformità

SI  NO

Parziale  Non Soggetta

**Barriere architettoniche** (L.13/89, L.R.n.6)

Presenza dichiarazione conformità

SI  NO

Parziale  Non Soggetta

**Sicurezza antincendio**

Presenza conformità prevenzione incendi

SI  NO

Parziale  Non Soggetta

**interventi programati**

SI  NO

Sicurezza Impianti  Certificato Protezione Incendi  Barriere Architettoniche

**INTEGRAZIONE**

**Mezzi di trasporto**

SI  NO  NON INFLUENTE

**Destinazione prevalente del contesto**

R  Residenziale

I/A  Industriale/Artigianato

T/C  Terziario/Commercio

S  Standard

A  Agricolo

**Parcheggi**

SI  NO  NON INFLUENTE

**Presenza servizi integrati alla funzione**

SI  NO  NON INFLUENTE

**FRUIZIONE**

**Bacino di utenza**

COMUNALE  SOVRACOMUNALE

**Utilizzazione**

QUOTIDIANA  SALTUARIA

**VALUTAZIONE QUALITATIVA DEL SERVIZIO**

Efficienza	<input type="text" value="0,5"/>	<input type="text" value="0,8"/>	<input type="text" value="1,0"/>
Integrazione	<input type="text" value="0,5"/>	<input type="text" value="0,8"/>	<input type="text" value="1,0"/>
Fruizione	<input type="text" value="0,5"/>	<input type="text" value="0,8"/>	<input type="text" value="1,0"/>

giudizio mediato **0,93333**  
**33**

**TOTALE sup. reale**  
**611.4174**

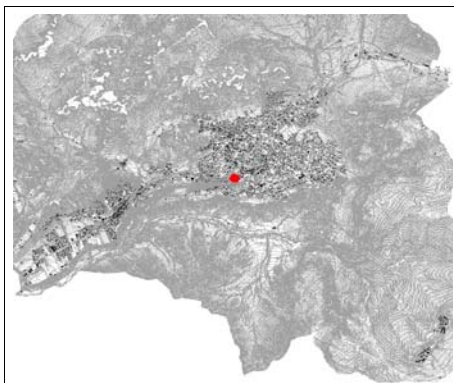
**Note:** 20 posti auto - pavimentazione in asfalto



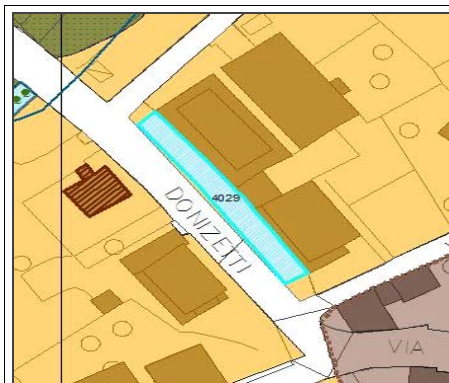
**CATEGORIA**

**S4d** PARCHEGGIO PUBBLICO E DI INTERESSE PUBBLICO

numero servizio



Inquadramento



Estratto P.G.T.



Ortofoto



Fotografia

**tipologia del servizio**

Parcheggio, area mercatale

**regime di proprietà**

altro:

**localizzazione**

Via G. Donizetti

**caratteristiche dimensionali**

s.l.p.  mq

area di pertinenza  mq

**TOTALE**  mq

**Stato attuazione**

esistente  attuato  in att.  non att.

**previsioni di piano**

**EFFICIENZA**

**Stato di conservazione** (D.M. 9/10/78)

**Sicurezza impianti**

Presenza dichiarazione conformità

**Barriere architettoniche** (L.13/89, L.R.n.6)

Presenza dichiarazione conformità

**Sicurezza antincendio**

Presenza conformità prevenzione incendi

**interventi programati**

**INTEGRAZIONE**

**Mezzi di trasporto**

**Destinazione prevalente del contesto**

**Parcheggi**

**Presenza servizi integrati alla funzione**

**FRUIZIONE**

**Bacino di utenza**

**Utilizzazione**

**VALUTAZIONE QUALITATIVA DEL SERVIZIO**

Efficienza	<input type="text" value="0,5"/>	<input type="text" value="0,8"/>	<input type="text" value="1,0"/>
Integrazione	<input type="text" value="0,5"/>	<input type="text" value="0,8"/>	<input type="text" value="1,0"/>
Fruizione	<input type="text" value="0,5"/>	<input type="text" value="0,8"/>	<input type="text" value="1,0"/>

giudizio mediato

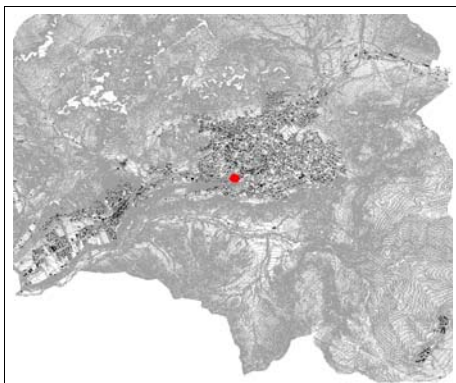
**TOTALE sup. reale**

**Note:** 19 posti auto - pavimentazione in piastre di granito

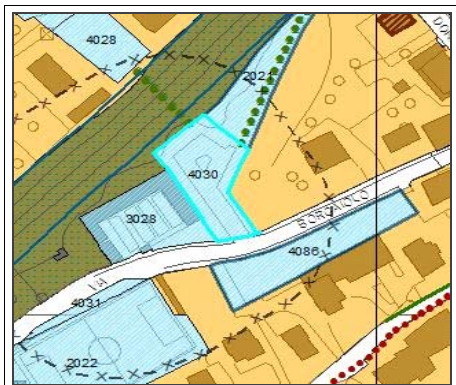
**CATEGORIA**

**S4d** PARCHEGGIO PUBBLICO E DI INTERESSE PUBBLICO

numero servizio



Inquadramento



Estratto P.G.T.



Ortofoto



Fotografia

**tipologia del servizio**

Parcheggio del cimitero di Dorga

**regime di proprietà**

altro:

**localizzazione**

via Borgaiolo

**caratteristiche dimensionali**

s.l.p.  mq

area di pertinenza  mq

**TOTALE**  mq

**Stato attuazione**

**previsioni di piano**

**EFFICIENZA**

**Stato di conservazione** (D.M. 9/10/78)

**Sicurezza impianti**

Presenza dichiarazione conformità

**Barriere architettoniche** (L.13/89, L.R.n.6)

Presenza dichiarazione conformità

**Sicurezza antincendio**

Presenza conformità prevenzione incendi

**interventi programati**

**INTEGRAZIONE**

**Mezzi di trasporto**

**Destinazione prevalente del contesto**

**Parcheggi**

**Presenza servizi integrati alla funzione**

**FRUIZIONE**

**Bacino di utenza**

**Utilizzazione**

**VALUTAZIONE QUALITATIVA DEL SERVIZIO**

Efficienza	<input type="text" value="0,5"/>	<input type="text" value="0,8"/>	<input checked="" type="text" value="1,0"/>
Integrazione	<input type="text" value="0,5"/>	<input type="text" value="0,8"/>	<input checked="" type="text" value="1,0"/>
Fruizione	<input type="text" value="0,5"/>	<input type="text" value="0,8"/>	<input checked="" type="text" value="1,0"/>

giudizio mediato

**TOTALE sup. reale**

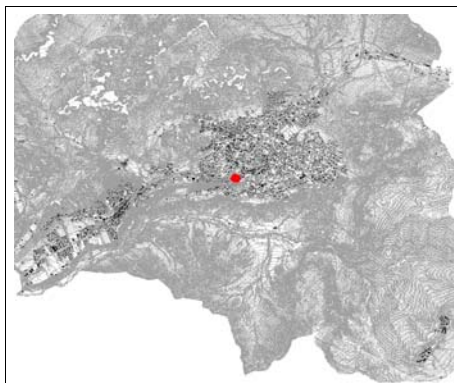
**Note:** 37 posti auto - pavimentazione in green block



**CATEGORIA**

**S4d** PARCHEGGIO PUBBLICO E DI INTERESSE PUBBLICO

numero servizio



Inquadramento



Estratto P.G.T.



Ortofoto



Fotografia

**tipologia del servizio**

**localizzazione**

**regime di proprietà**

altro:

**caratteristiche dimensionali**

s.l.p.  mq

area di pertinenza  mq

**TOTALE**  mq

**Stato attuazione**

esistente  attuato  in att.  non att.

**previsioni di piano**

**EFFICIENZA**

**Stato di conservazione** (D.M. 9/10/78)

**Sicurezza impianti**

Presenza dichiarazione conformità

**Barriere architettoniche** (L.13/89, L.R.n.6)

Presenza dichiarazione conformità

**Sicurezza antincendio**

Presenza conformità prevenzione incendi

**interventi programati**

**INTEGRAZIONE**

**Mezzi di trasporto**

**Destinazione prevalente del contesto**

**Parcheggi**

**Presenza servizi integrati alla funzione**

**FRUIZIONE**

**Bacino di utenza**

**Utilizzazione**

**VALUTAZIONE QUALITATIVA DEL SERVIZIO**

Efficienza	<input type="text" value="0,5"/>	<input type="text" value="0,8"/>	<input type="text" value="1,0"/>
Integrazione	<input type="text" value="0,5"/>	<input type="text" value="0,8"/>	<input type="text" value="1,0"/>
Fruizione	<input type="text" value="0,5"/>	<input type="text" value="0,8"/>	<input type="text" value="1,0"/>

giudizio mediato **0,93333**  
**33**

**TOTALE sup. reale**  
**190.6053**

**Note:** pavimentazione in asfalto (n. 14 posti auto)



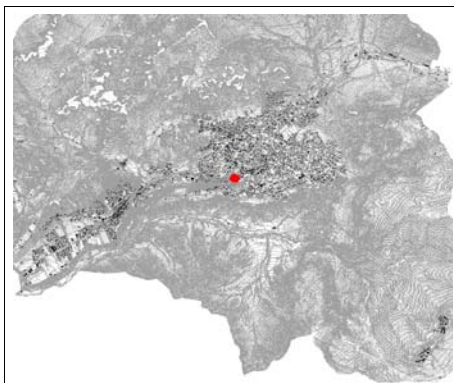
S4a

## CATEGORIA

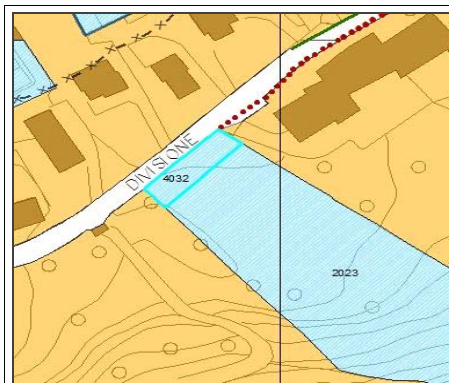
PARCHEGGIO PUBBLICO E DI  
INTERESSE PUBBLICO

numero servizio

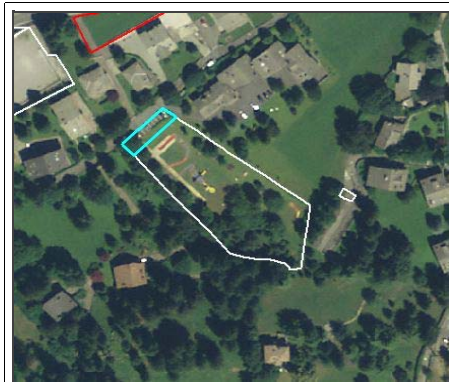
4032



Inquadramento



Estratto P.G.T.



Ortofoto



Fotografia

## tipologia del servizio

Parcheggio

## localizzazione

via Divisione Julia

## regime di proprietà

privato

pubblico

altro:

## caratteristiche dimensionali

s.l.p. 0 mq

area di pertinenza 259,73 mq

TOTALE 259,73 mq

## Stato attuazione

esistente  attuato  in att.  non att. 

## previsioni di piano

servizi per terziario servizi per industria servizi alla popolazione 

## EFFICIENZA

## Stato di conservazione (D.M. 9/10/78)

NORMALE  MEDIOCRE  SCADENTE TUTTO  IN PARTE 

## Sicurezza impianti

Presenza  
dichiarazione  
conformitàSI NO Parziale Non Soggetta 

## Barriere architettoniche (L.13/89, L.R.n.6)

Presenza  
dichiarazione  
conformitàSI NO Parziale Non Soggetta 

## Sicurezza antincendio

Presenza  
conformità  
prevenzione incendiSI NO Parziale Non Soggetta 

## interventi programati

SI Sicurezza Impianti Certificato Protezione Incendi Barriere Architettoniche NO 

## INTEGRAZIONE

## Mezzi di trasporto

SI NO NON INFLUENTE 

## Parcheggi

SI NO NON INFLUENTE Presenza servizi integrati alla  
funzioneSI NO NON INFLUENTE Destinazione prevalente del  
contesto

R

Residenziale 

I/A

Industriale/Artigianato 

T/C

Terziario/Commercio 

S

Standard 

A

Agricolo 

## FRUIZIONE

## Bacino di utenza

COMUNALE SOVRACOMUNALE 

## Utilizzazione

QUOTIDIANA SALTUARIA 

## VALUTAZIONE QUALITATIVA DEL SERVIZIO

Efficienza

0,5

0,8

1,0

Integrazione

0,5

0,8

1,0

Fruizione

0,5

0,8

1,0

giudizio  
mediato

1

TOTALE sup. reale

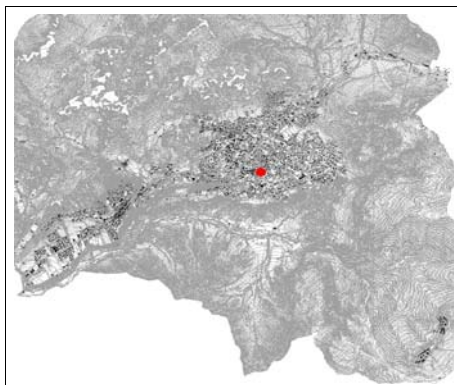
259,73

Note: 7 posti auto - pavimentazione in asfalto

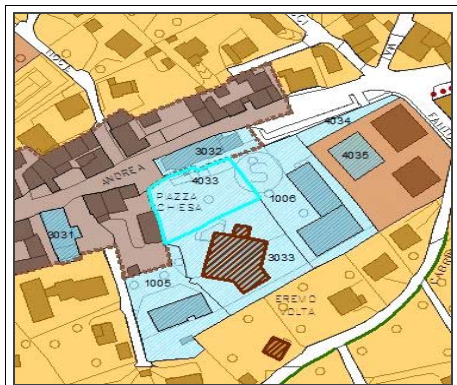
**CATEGORIA**

**S4d** PARCHEGGIO PUBBLICO E DI INTERESSE PUBBLICO

numero servizio



Inquadramento



Estratto P.G.T.



Ortofoto



Fotografia

**tipologia del servizio**

**localizzazione**

**regime di proprietà**

altro:

**caratteristiche dimensionali**

s.l.p.  mq

area di pertinenza  mq

**TOTALE**  mq

**Stato attuazione**

**previsioni di piano**

**EFFICIENZA**

**Stato di conservazione** (D.M. 9/10/78)

**Sicurezza impianti**

Presenza dichiarazione conformità

**Barriere architettoniche** (L.13/89, L.R.n.6)

Presenza dichiarazione conformità

**Sicurezza antincendio**

Presenza conformità prevenzione incendi

**interventi programati**

**INTEGRAZIONE**

**Mezzi di trasporto**

**Destinazione prevalente del contesto**

**Parcheggi**

**Presenza servizi integrati alla funzione**

**FRUIZIONE**

**Bacino di utenza**

**Utilizzazione**

**VALUTAZIONE QUALITATIVA DEL SERVIZIO**

Efficienza	<input type="text" value="0,5"/>	<input type="text" value="0,8"/>	<input type="text" value="1,0"/>
Integrazione	<input type="text" value="0,5"/>	<input type="text" value="0,8"/>	<input type="text" value="1,0"/>
Fruizione	<input type="text" value="0,5"/>	<input type="text" value="0,8"/>	<input type="text" value="1,0"/>

giudizio mediato

**TOTALE sup. reale**

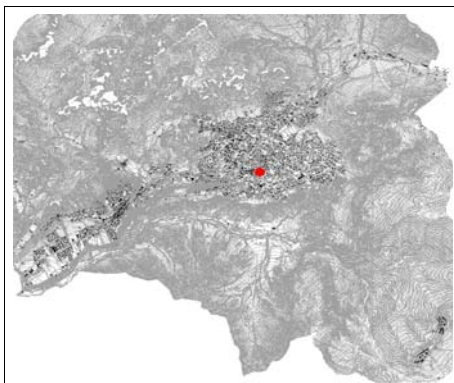
**Note:** 36 posti auto - pavimentazione in porfido



**CATEGORIA**

**S4a** PARCHEGGIO PUBBLICO E DI INTERESSE PUBBLICO

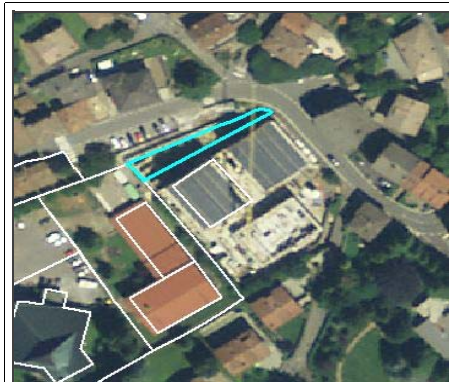
numero servizio



Inquadramento



Estratto P.G.T.



Ortofoto



Fotografia

**tipologia del servizio**

**regime di proprietà**

altro:

**localizzazione**

**caratteristiche dimensionali**

s.l.p.  mq

area di pertinenza  mq

**TOTALE**  mq

**Stato attuazione**

**previsioni di piano**

**EFFICIENZA**

**Stato di conservazione** (D.M. 9/10/78)

**Sicurezza impianti**

Presenza dichiarazione conformità

**Barriere architettoniche** (L.13/89, L.R.n.6)

Presenza dichiarazione conformità

**Sicurezza antincendio**

Presenza conformità prevenzione incendi

**interventi programati**

**INTEGRAZIONE**

**Mezzi di trasporto**

**Destinazione prevalente del contesto**

**Parcheggi**

**Presenza servizi integrati alla funzione**

**FRUIZIONE**

**Bacino di utenza**

**Utilizzazione**

**VALUTAZIONE QUALITATIVA DEL SERVIZIO**

Efficienza	<input type="text" value="0,5"/>	<input type="text" value="0,8"/>	<input type="text" value="1,0"/>
Integrazione	<input type="text" value="0,5"/>	<input type="text" value="0,8"/>	<input type="text" value="1,0"/>
Fruizione	<input type="text" value="0,5"/>	<input type="text" value="0,8"/>	<input type="text" value="1,0"/>

giudizio mediato

**TOTALE sup. reale**

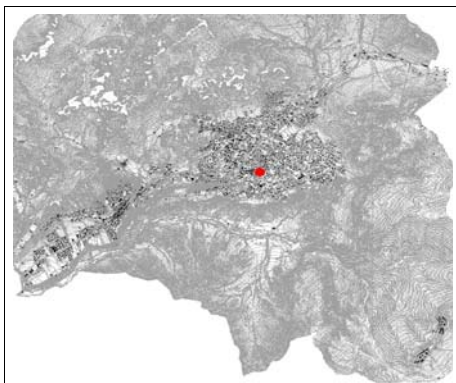
**Note:** 15 posti auto - pavimentazione in porfido



**CATEGORIA**

**S4a** PARCHEGGIO PUBBLICO E DI INTERESSE PUBBLICO

numero servizio



Inquadramento



Estratto P.G.T.



Ortofoto



Fotografia

**tipologia del servizio**

Parcheggio sotterraneo

**regime di proprietà**

privato

pubblico

altro:

**convenzionato**

non convenzionato

**localizzazione**

via A.Fantoni

**caratteristiche dimensionali**

s.l.p.  mq

area di pertinenza  mq

**TOTALE**  mq

**Stato attuazione**

esistente  attuato  in att.  non att.

**previsioni di piano**

servizi per terziario  servizi per industria  servizi alla popolazione

**EFFICIENZA**

**Stato di conservazione** (D.M. 9/10/78)

NORMALE  MEDIOCRE  SCADENTE

TUTTO  IN PARTE

**Sicurezza impianti**

Presenza dichiarazione conformità

SI  NO

Parziale  Non Soggetta

**Barriere architettoniche** (L.13/89, L.R.n.6)

Presenza dichiarazione conformità

SI  NO

Parziale  Non Soggetta

**Sicurezza antincendio**

Presenza conformità prevenzione incendi

SI  NO

Parziale  Non Soggetta

**interventi programati**

SI  NO

Sicurezza Impianti  Certificato Protezione Incendi  Barriere Architettoniche

**INTEGRAZIONE**

**Mezzi di trasporto**

SI  NO  NON INFLUENTE

**Destinazione prevalente del contesto**

R  Residenziale

I/A  Industriale/Artigianato

T/C  Terziario/Commercio

S  Standard

A  Agricolo

**Parcheggi**

SI  NO  NON INFLUENTE

**Presenza servizi integrati alla funzione**

SI  NO  NON INFLUENTE

**FRUIZIONE**

**Bacino di utenza**

COMUNALE  SOVRACOMUNALE

**Utilizzazione**

QUOTIDIANA  SALTUARIA

**VALUTAZIONE QUALITATIVA DEL SERVIZIO**

Efficienza	<input type="text" value="0,5"/>	<input type="text" value="0,8"/>	<input type="text" value="1,0"/>
Integrazione	<input type="text" value="0,5"/>	<input type="text" value="0,8"/>	<input type="text" value="1,0"/>
Fruizione	<input type="text" value="0,5"/>	<input type="text" value="0,8"/>	<input type="text" value="1,0"/>

giudizio mediato

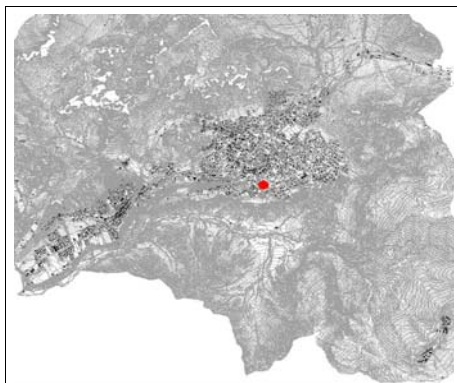
**TOTALE sup. reale**

**Note:** pavimentazione in calcestruzzo

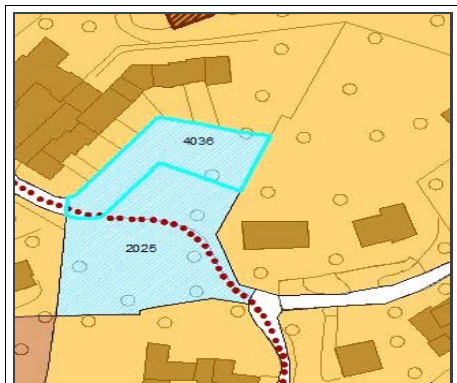
**CATEGORIA**

**S4a** PARCHEGGIO PUBBLICO E DI INTERESSE PUBBLICO

numero servizio



Inquadramento



Estratto P.G.T.



Ortofoto



Fotografia

**tipologia del servizio**

**localizzazione**

**regime di proprietà**

altro:

**caratteristiche dimensionali**

s.l.p.  mq

area di pertinenza  mq

**TOTALE**  mq

**Stato attuazione**

**previsioni di piano**

**EFFICIENZA**

**Stato di conservazione** (D.M. 9/10/78)

**Sicurezza impianti**

Presenza dichiarazione conformità

**Barriere architettoniche** (L.13/89, L.R.n.6)

Presenza dichiarazione conformità

**Sicurezza antincendio**

Presenza conformità prevenzione incendi

**interventi programati**

**INTEGRAZIONE**

**Mezzi di trasporto**

**Destinazione prevalente del contesto**

**Parcheggi**

**Presenza servizi integrati alla funzione**

**FRUIZIONE**

**Bacino di utenza**

**Utilizzazione**

**VALUTAZIONE QUALITATIVA DEL SERVIZIO**

Efficienza	<input type="text" value="0,5"/>	<input type="text" value="0,8"/>	<input type="text" value="1,0"/>
Integrazione	<input type="text" value="0,5"/>	<input type="text" value="0,8"/>	<input type="text" value="1,0"/>
Fruizione	<input type="text" value="0,5"/>	<input type="text" value="0,8"/>	<input type="text" value="1,0"/>

giudizio mediato

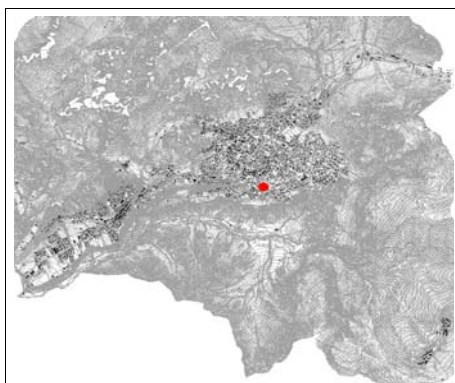
**TOTALE sup. reale**

**Note:** 24 posti auto - pavimentazione in asfalto

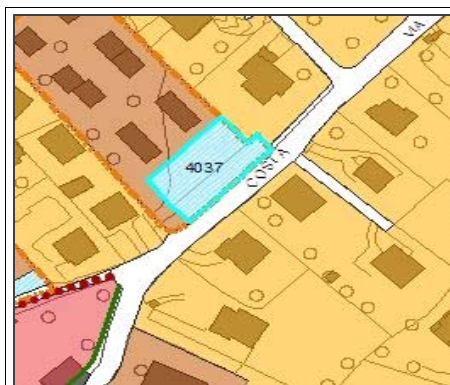
**CATEGORIA**

**S4a** PARCHEGGIO PUBBLICO E DI INTERESSE PUBBLICO

numero servizio



Inquadramento



Estratto P.G.T.



Ortofoto



Fotografia

**tipologia del servizio**

**localizzazione**

**regime di proprietà**

altro:

**caratteristiche dimensionali**

s.l.p.  mq

area di pertinenza  mq

**TOTALE**  mq

**Stato attuazione**

**previsioni di piano**

**EFFICIENZA**

**Stato di conservazione** (D.M. 9/10/78)

**Sicurezza impianti**

Presenza dichiarazione conformità

**Barriere architettoniche** (L.13/89, L.R.n.6)

Presenza dichiarazione conformità

**Sicurezza antincendio**

Presenza conformità prevenzione incendi

**interventi programati**

**INTEGRAZIONE**

**Mezzi di trasporto**

**Destinazione prevalente del contesto**

**Parcheggi**

**Presenza servizi integrati alla funzione**

**FRUIZIONE**

**Bacino di utenza**

**Utilizzazione**

**VALUTAZIONE QUALITATIVA DEL SERVIZIO**

Efficienza	<input type="text" value="0,5"/>	<input type="text" value="0,8"/>	<input type="text" value="1,0"/>
Integrazione	<input type="text" value="0,5"/>	<input type="text" value="0,8"/>	<input type="text" value="1,0"/>
Fruizione	<input type="text" value="0,5"/>	<input type="text" value="0,8"/>	<input type="text" value="1,0"/>

giudizio mediato

**TOTALE sup. reale**

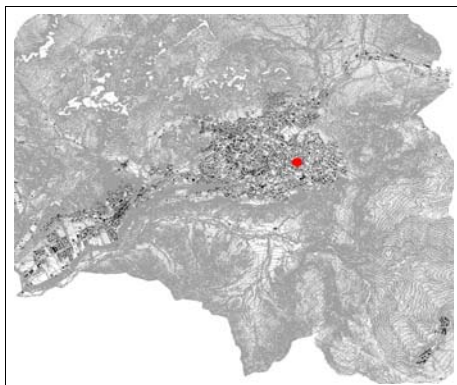
Note: in realizzazione



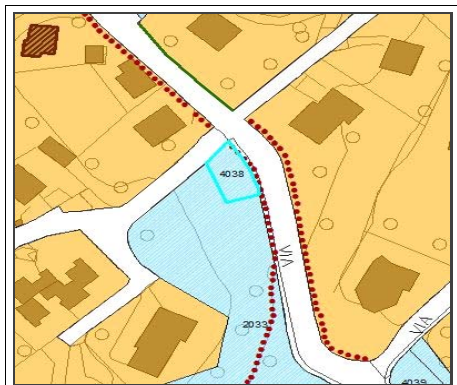
**CATEGORIA**

**S4d** PARCHEGGIO PUBBLICO E DI INTERESSE PUBBLICO

numero servizio



Inquadramento



Estratto P.G.T.



Ortofoto



Fotografia

**tipologia del servizio**

**localizzazione**

**regime di proprietà**

altro:

**caratteristiche dimensionali**

s.l.p.  mq

area di pertinenza  mq

**TOTALE**  mq

**Stato attuazione**

**previsioni di piano**

**EFFICIENZA**

**Stato di conservazione** (D.M. 9/10/78)

**Sicurezza impianti**

Presenza dichiarazione conformità

**Barriere architettoniche** (L.13/89, L.R.n.6)

Presenza dichiarazione conformità

**Sicurezza antincendio**

Presenza conformità prevenzione incendi

**interventi programati**

**INTEGRAZIONE**

**Mezzi di trasporto**

**Destinazione prevalente del contesto**

**Parcheggi**

**Presenza servizi integrati alla funzione**

**FRUIZIONE**

**Bacino di utenza**

**Utilizzazione**

**VALUTAZIONE QUALITATIVA DEL SERVIZIO**

Efficienza	<input type="text" value="0,5"/>	<input type="text" value="0,8"/>	<input type="text" value="1,0"/>
Integrazione	<input type="text" value="0,5"/>	<input type="text" value="0,8"/>	<input type="text" value="1,0"/>
Fruizione	<input type="text" value="0,5"/>	<input type="text" value="0,8"/>	<input type="text" value="1,0"/>

giudizio mediato

**TOTALE sup. reale**

**Note:** 7 posti auto - pavimentazione in asfalto

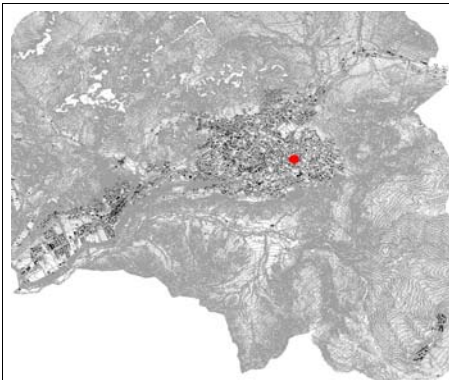
S4d

## CATEGORIA

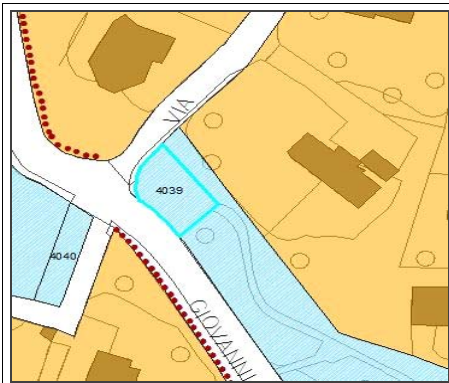
PARCHEGGIO PUBBLICO E DI  
INTERESSE PUBBLICO

numero servizio

4039



Inquadramento



Estratto P.G.T.



Ortofoto



Fotografia

## tipologia del servizio

Parcheggio

## localizzazione

Via Scanapà

## regime di proprietà

privato

pubblico

altro:

convenzionato

non convenzionato

## caratteristiche dimensionali

s.l.p.

0

mq

area di pertinenza

233,21

mq

TOTALE

233,21

mq

## Stato attuazione

esistente

attuato

in att.

non att.

## previsioni di piano

servizi per terziario

servizi per industria

servizi alla popolazione

## EFFICIENZA

## Stato di conservazione (D.M. 9/10/78)

NORMALE

MEDIOCRE

SCADENTE

TUTTO

IN PARTE

## Sicurezza impianti

Presenza  
dichiarazione  
conformità

SI

NO

Parziale

Non Soggetta

## Barriere architettoniche (L.13/89, L.R.n.6)

Presenza  
dichiarazione  
conformità

SI

NO

Parziale

Non Soggetta

## Sicurezza antincendio

Presenza  
conformità  
prevenzione incendi

SI

NO

Parziale

Non Soggetta

## interventi programati

SI

Sicurezza Impianti

Certificato Protezione Incendi

Barriere Architettoniche

NO

## INTEGRAZIONE

## Mezzi di trasporto

SI

NO

NON INFLUENTE

## Parcheggi

SI

NO

NON INFLUENTE

Presenza servizi integrati alla  
funzione

SI

NO

NON INFLUENTE

Destinazione prevalente del  
contesto

R

Residenziale

I/A

Industriale/Artigianato

T/C

Terziario/Commercio

S

Standard

A

Agricolo

## FRUIZIONE

## Bacino di utenza

COMUNALE

SOVRACOMUNALE

## Utilizzazione

QUOTIDIANA

SALTUARIA

## VALUTAZIONE QUALITATIVA DEL SERVIZIO

Efficienza

0,5

0,8

1,0

Integrazione

0,5

0,8

1,0

Fruizione

0,5

0,8

1,0

giudizio  
mediato0,93333  
33

TOTALE sup. reale

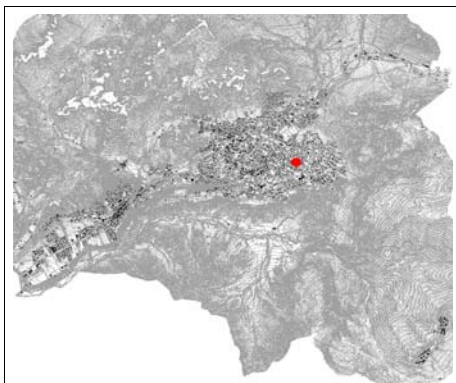
217.6627

Note: 6 posti auto - pavimentazione in asfalto

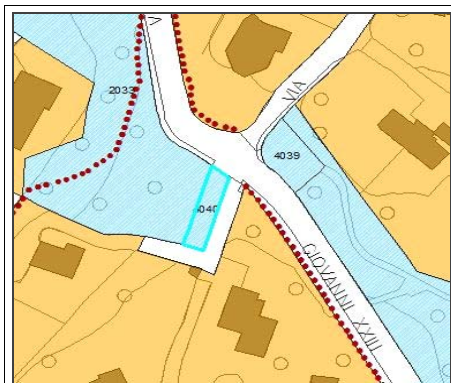
**CATEGORIA**

**S4d** PARCHEGGIO PUBBLICO E DI INTERESSE PUBBLICO

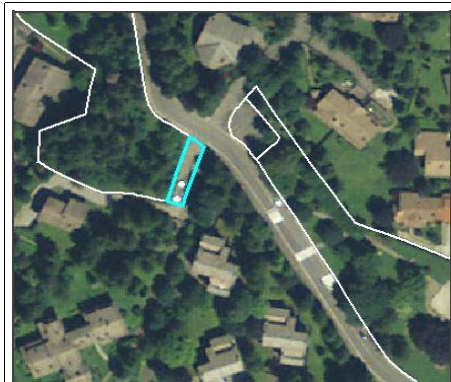
numero servizio



Inquadramento



Estratto P.G.T.



Ortofoto



Fotografia

**tipologia del servizio**

**localizzazione**

**regime di proprietà**

altro:

**caratteristiche dimensionali**

s.l.p.  mq

area di pertinenza  mq

**TOTALE**  mq

**Stato attuazione**

esistente  attuato  in att.  non att.

**previsioni di piano**

**EFFICIENZA**

**Stato di conservazione** (D.M. 9/10/78)

**Sicurezza impianti**

Presenza dichiarazione conformità

**Barriere architettoniche** (L.13/89, L.R.n.6)

Presenza dichiarazione conformità

**Sicurezza antincendio**

Presenza conformità prevenzione incendi

**interventi programati**

**INTEGRAZIONE**

**Mezzi di trasporto**

**Destinazione prevalente del contesto**

**Parcheggi**

**Presenza servizi integrati alla funzione**

**FRUIZIONE**

**Bacino di utenza**

**Utilizzazione**

**VALUTAZIONE QUALITATIVA DEL SERVIZIO**

Efficienza	<input type="text" value="0,5"/>	<input type="text" value="0,8"/>	<input type="text" value="1,0"/>
Integrazione	<input type="text" value="0,5"/>	<input type="text" value="0,8"/>	<input type="text" value="1,0"/>
Fruizione	<input type="text" value="0,5"/>	<input type="text" value="0,8"/>	<input type="text" value="1,0"/>

giudizio mediato

**TOTALE sup. reale**

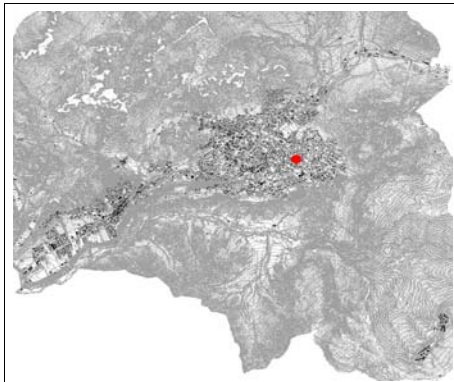
**Note:** 10 posti auto - pavimentazione in asfalto



**CATEGORIA**

**S4d** PARCHEGGIO PUBBLICO E DI INTERESSE PUBBLICO


numero servizio



Inquadramento



Estratto P.G.T.



Ortofoto



Fotografia

**tipologia del servizio**

**localizzazione**

**regime di proprietà**

altro:

**caratteristiche dimensionali**

s.l.p.  mq

area di pertinenza  mq

**TOTALE**  mq

**Stato attuazione**

esistente  attuato  in att.  non att.

**previsioni di piano**

**EFFICIENZA**

**Stato di conservazione** (D.M. 9/10/78)

**Sicurezza impianti**

Presenza dichiarazione conformità

**Barriere architettoniche** (L.13/89, L.R.n.6)

Presenza dichiarazione conformità

**Sicurezza antincendio**

Presenza conformità prevenzione incendi

**interventi programati**

**INTEGRAZIONE**

**Mezzi di trasporto**

**Destinazione prevalente del contesto**

**Parcheggi**

**Presenza servizi integrati alla funzione**

**FRUIZIONE**

**Bacino di utenza**

**Utilizzazione**

**VALUTAZIONE QUALITATIVA DEL SERVIZIO**

Efficienza	<input type="text" value="0,5"/>	<input type="text" value="0,8"/>	<input type="text" value="1,0"/>
Integrazione	<input type="text" value="0,5"/>	<input type="text" value="0,8"/>	<input type="text" value="1,0"/>
Fruizione	<input type="text" value="0,5"/>	<input type="text" value="0,8"/>	<input type="text" value="1,0"/>

giudizio mediato

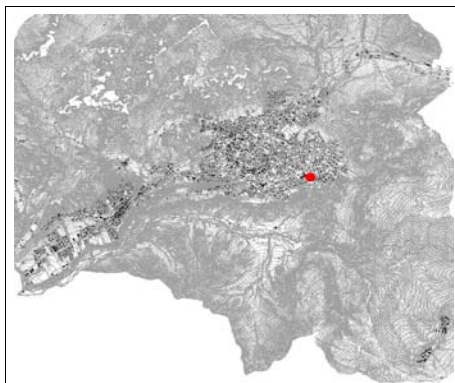
**TOTALE sup. reale**

**Note:** 7 posti auto - pavimentazione in asfalto

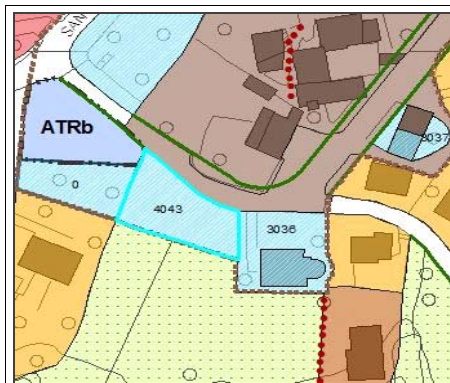
**CATEGORIA**

**S4d** PARCHEGGIO PUBBLICO E DI INTERESSE PUBBLICO

numero servizio



Inquadramento



Estratto P.G.T.



Ortofoto



Fotografia

**tipologia del servizio**

**localizzazione**

**regime di proprietà**

altro:

**caratteristiche dimensionali**

s.l.p.  mq

area di pertinenza  mq

**TOTALE**  mq

**Stato attuazione**

**previsioni di piano**

**EFFICIENZA**

**Stato di conservazione** (D.M. 9/10/78)

**Sicurezza impianti**

Presenza dichiarazione conformità

**Barriere architettoniche** (L.13/89, L.R.n.6)

Presenza dichiarazione conformità

**Sicurezza antincendio**

Presenza conformità prevenzione incendi

**interventi programati**

**INTEGRAZIONE**

**Mezzi di trasporto**

**Destinazione prevalente del contesto**

**Parcheggi**

**Presenza servizi integrati alla funzione**

**FRUIZIONE**

**Bacino di utenza**

**Utilizzazione**

**VALUTAZIONE QUALITATIVA DEL SERVIZIO**

Efficienza	<input type="text" value="0,5"/>	<input type="text" value="0,8"/>	<input type="text" value="1,0"/>
Integrazione	<input type="text" value="0,5"/>	<input type="text" value="0,8"/>	<input type="text" value="1,0"/>
Fruizione	<input type="text" value="0,5"/>	<input type="text" value="0,8"/>	<input type="text" value="1,0"/>

giudizio mediato

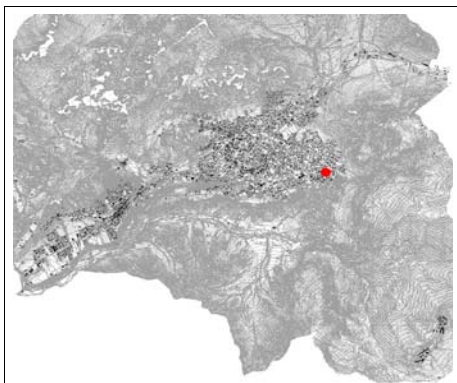
**TOTALE sup. reale**

**Note:** 20 posti auto - pavimentazione in asfalto

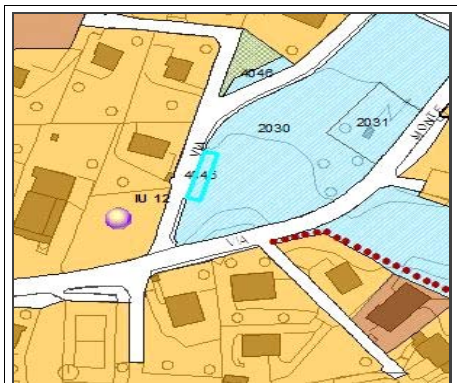
**CATEGORIA**

**S4d** PARCHEGGIO PUBBLICO E DI INTERESSE PUBBLICO

numero servizio



Inquadramento



Estratto P.G.T.



Ortofoto



Fotografia

**tipologia del servizio**

**localizzazione**

**regime di proprietà**

altro:

**caratteristiche dimensionali**

s.l.p.  mq

area di pertinenza  mq

**TOTALE**  mq

**Stato attuazione**

**previsioni di piano**

**EFFICIENZA**

**Stato di conservazione** (D.M. 9/10/78)

**Sicurezza impianti**

Presenza dichiarazione conformità

**Barriere architettoniche** (L.13/89, L.R.n.6)

Presenza dichiarazione conformità

**Sicurezza antincendio**

Presenza conformità prevenzione incendi

**interventi programati**

**INTEGRAZIONE**

**Mezzi di trasporto**

**Destinazione prevalente del contesto**

**Parcheggi**

**Presenza servizi integrati alla funzione**

**FRUIZIONE**

**Bacino di utenza**

**Utilizzazione**

**VALUTAZIONE QUALITATIVA DEL SERVIZIO**

Efficienza	<input type="text" value="0,5"/>	<input type="text" value="0,8"/>	<input type="text" value="1,0"/>
Integrazione	<input type="text" value="0,5"/>	<input type="text" value="0,8"/>	<input type="text" value="1,0"/>
Fruizione	<input type="text" value="0,5"/>	<input type="text" value="0,8"/>	<input type="text" value="1,0"/>

giudizio mediato

**TOTALE sup. reale**

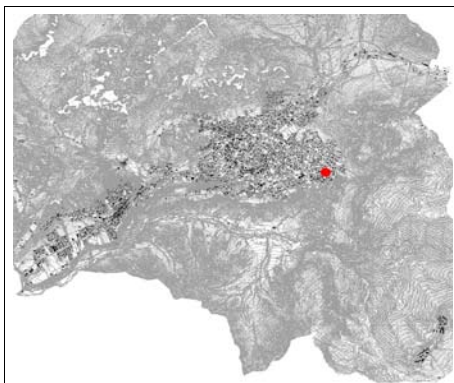
**Note:** 9 posti auto - pavimentazione in asfalto



**CATEGORIA**

**S4a** PARCHEGGIO PUBBLICO E DI INTERESSE PUBBLICO

numero servizio



Inquadramento



Estratto P.G.T.



Ortofoto



Fotografia

**tipologia del servizio**

**localizzazione**

**regime di proprietà**

altro:

**caratteristiche dimensionali**

s.l.p.  mq

area di pertinenza  mq

**TOTALE**  mq

**Stato attuazione**

esistente  attuato  in att.  non att.

**previsioni di piano**

**EFFICIENZA**

**Stato di conservazione** (D.M. 9/10/78)

**Sicurezza impianti**

Presenza dichiarazione conformità

**Barriere architettoniche** (L.13/89, L.R.n.6)

Presenza dichiarazione conformità

**Sicurezza antincendio**

Presenza conformità prevenzione incendi

**interventi programati**

**INTEGRAZIONE**

**Mezzi di trasporto**

**Destinazione prevalente del contesto**

**Parcheggi**

**Presenza servizi integrati alla funzione**

**FRUIZIONE**

**Bacino di utenza**

**Utilizzazione**

**VALUTAZIONE QUALITATIVA DEL SERVIZIO**

Efficienza	<input type="text" value="0,5"/>	<input type="text" value="0,8"/>	<input type="text" value="1,0"/>
Integrazione	<input type="text" value="0,5"/>	<input type="text" value="0,8"/>	<input type="text" value="1,0"/>
Fruizione	<input type="text" value="0,5"/>	<input type="text" value="0,8"/>	<input type="text" value="1,0"/>

giudizio mediato **0,93333**  
**33**

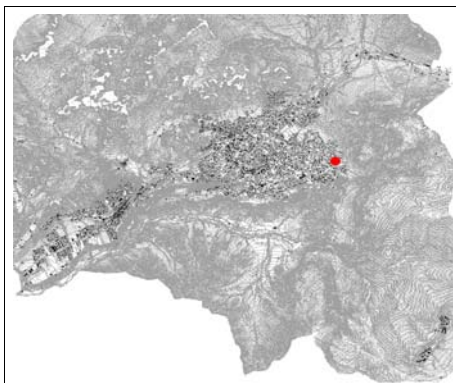
**TOTALE sup. reale**  
**119.3547**

**Note:** 9 posti auto - pavimentazione in asfalto

**CATEGORIA**

**S4a** PARCHEGGIO PUBBLICO E DI INTERESSE PUBBLICO

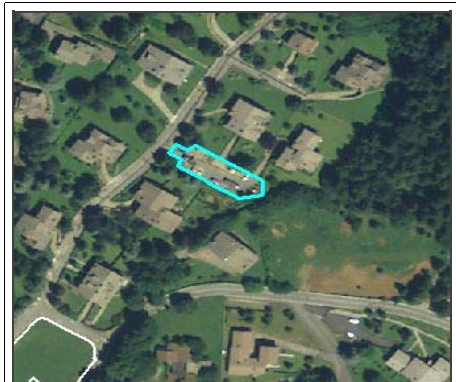
numero servizio



Inquadramento



Estratto P.G.T.



Ortofoto



Fotografia

**tipologia del servizio**

**localizzazione**

**regime di proprietà**

altro:

**caratteristiche dimensionali**

s.l.p.  mq

area di pertinenza  mq

**TOTALE**  mq

**convenzionato**

**Stato attuazione**

**previsioni di piano**

**EFFICIENZA**

**Stato di conservazione** (D.M. 9/10/78)

**Sicurezza impianti**

Presenza dichiarazione conformità

**Barriere architettoniche** (L.13/89, L.R.n.6)

Presenza dichiarazione conformità

**Sicurezza antincendio**

Presenza conformità prevenzione incendi

**interventi programati**

**INTEGRAZIONE**

**Mezzi di trasporto**

**Destinazione prevalente del contesto**

**Parcheggi**

**Presenza servizi integrati alla funzione**

**FRUIZIONE**

**Bacino di utenza**

**Utilizzazione**

**VALUTAZIONE QUALITATIVA DEL SERVIZIO**

Efficienza	<input type="text" value="0,5"/>	<input type="text" value="0,8"/>	<input type="text" value="1,0"/>
Integrazione	<input type="text" value="0,5"/>	<input type="text" value="0,8"/>	<input type="text" value="1,0"/>
Fruizione	<input type="text" value="0,5"/>	<input type="text" value="0,8"/>	<input type="text" value="1,0"/>

giudizio mediato

**TOTALE sup. reale**

**Note:** Parcheggio privato ma di uso pubblico



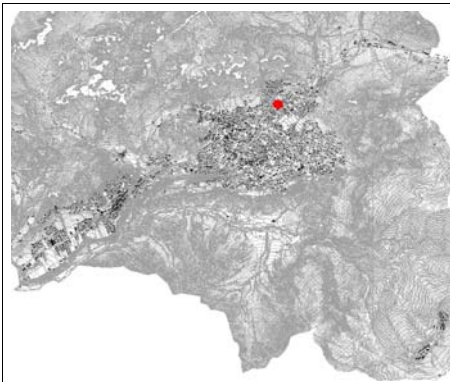
S4d

## CATEGORIA

PARCHEGGIO PUBBLICO E DI  
INTERESSE PUBBLICO

numero servizio

4048



Inquadramento



Estratto P.G.T.



Ortofoto



Fotografia

## tipologia del servizio

Parcheggio

## localizzazione

Via Provinciale

## regime di proprietà

privato

pubblico

altro:

convenzionato

non convenzionato

## caratteristiche dimensionali

s.l.p. 0 mq

area di pertinenza 360,87 mq

TOTALE 360,87 mq

## Stato attuazione

esistente  attuato  in att.  non att. 

## previsioni di piano

servizi per terziario servizi per industria servizi alla popolazione 

## EFFICIENZA

## Stato di conservazione (D.M. 9/10/78)

NORMALE  MEDIOCRE  SCADENTE TUTTO  IN PARTE 

## Sicurezza impianti

Presenza  
dichiarazione  
conformitàSI NO Parziale Non Soggetta 

## Barriere architettoniche (L.13/89, L.R.n.6)

Presenza  
dichiarazione  
conformitàSI NO Parziale Non Soggetta 

## Sicurezza antincendio

Presenza  
conformità  
prevenzione incendiSI NO Parziale Non Soggetta 

## interventi programati

SI Sicurezza Impianti Certificato Protezione Incendi Barriere Architettoniche NO 

## INTEGRAZIONE

## Mezzi di trasporto

SI NO NON INFLUENTE 

## Parcheggi

SI NO NON INFLUENTE Presenza servizi integrati alla  
funzioneSI NO NON INFLUENTE Destinazione prevalente del  
contesto

R

Residenziale 

I/A

Industriale/Artigianato 

T/C

Terziario/Commercio 

S

Standard 

A

Agricolo 

## FRUIZIONE

## Bacino di utenza

COMUNALE SOVRACOMUNALE 

## Utilizzazione

QUOTIDIANA SALTUARIA 

## VALUTAZIONE QUALITATIVA DEL SERVIZIO

Efficienza 0,5 0,8 1,0

Integrazione 0,5 0,8 1,0

Fruizione 0,5 0,8 1,0

giudizio  
mediato 0,8

TOTALE sup. reale

288.696

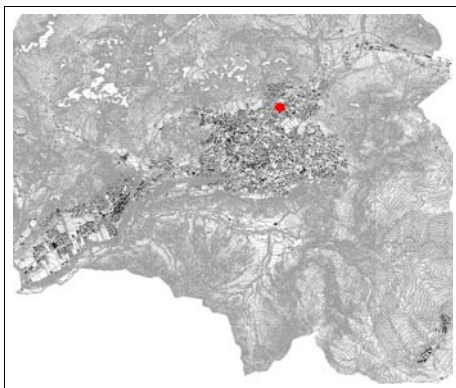
Note: 6 posti auto - pavimentazione in asfalto



**CATEGORIA**

**S4a** PARCHEGGIO PUBBLICO E DI INTERESSE PUBBLICO

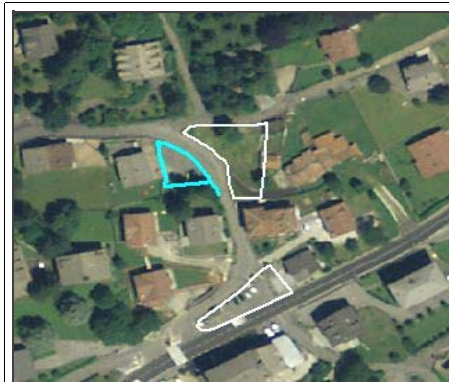
numero servizio



Inquadramento



Estratto P.G.T.



Ortofoto



Fotografia

**tipologia del servizio**

**localizzazione**

**regime di proprietà**

altro:

**caratteristiche dimensionali**

s.l.p.  mq

area di pertinenza  mq

**TOTALE**  mq

**Stato attuazione**

**previsioni di piano**

**EFFICIENZA**

**Stato di conservazione** (D.M. 9/10/78)

**Sicurezza impianti**

Presenza dichiarazione conformità

**Barriere architettoniche** (L.13/89, L.R.n.6)

Presenza dichiarazione conformità

**Sicurezza antincendio**

Presenza conformità prevenzione incendi

**interventi programati**

**INTEGRAZIONE**

**Mezzi di trasporto**

**Destinazione prevalente del contesto**

**Parcheggi**

**Presenza servizi integrati alla funzione**

**FRUIZIONE**

**Bacino di utenza**

**Utilizzazione**

**VALUTAZIONE QUALITATIVA DEL SERVIZIO**

Efficienza	<input type="text" value="0,5"/>	<input type="text" value="0,8"/>	<input type="text" value="1,0"/>
Integrazione	<input type="text" value="0,5"/>	<input type="text" value="0,8"/>	<input type="text" value="1,0"/>
Fruizione	<input type="text" value="0,5"/>	<input type="text" value="0,8"/>	<input type="text" value="1,0"/>

giudizio mediato

**TOTALE sup. reale**

**Note:** 9 posti auto - pavimentazione in asfalto

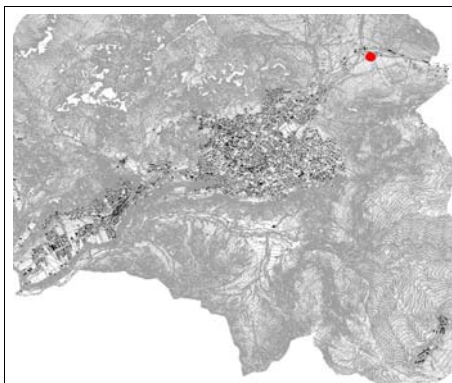
S4d

## CATEGORIA

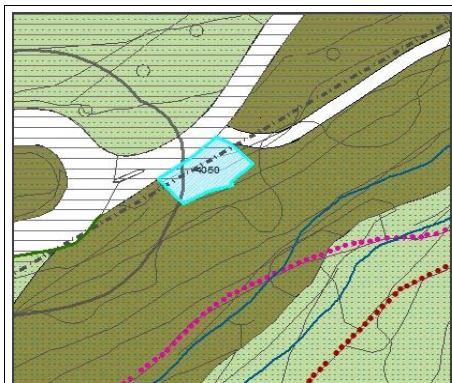
PARCHEGGIO PUBBLICO E DI  
INTERESSE PUBBLICO

numero servizio

4050



Inquadramento



Estratto P.G.T.



Ortofoto



Fotografia

## tipologia del servizio

Parcheggio

## localizzazione

via Cantoniera

## regime di proprietà

privato

pubblico

altro:

convenzionato

non convenzionato

## caratteristiche dimensionali

s.l.p. 0 mq

area di pertinenza 237,12 mq

TOTALE 237,12 mq

## Stato attuazione

esistente  attuato  in att.  non att. 

## previsioni di piano

servizi per terziario servizi per industria servizi alla popolazione 

## EFFICIENZA

## Stato di conservazione (D.M. 9/10/78)

NORMALE  MEDIOCRE  SCADENTE TUTTO  IN PARTE 

## Sicurezza impianti

Presenza  
dichiarazione  
conformitàSI NO Parziale Non Soggetta 

## Barriere architettoniche (L.13/89, L.R.n.6)

Presenza  
dichiarazione  
conformitàSI NO Parziale Non Soggetta 

## Sicurezza antincendio

Presenza  
conformità  
prevenzione incendiSI NO Parziale Non Soggetta 

## interventi programmati

SI Sicurezza Impianti Certificato Protezione Incendi Barriere Architettoniche NO 

## INTEGRAZIONE

## Mezzi di trasporto

SI NO NON INFLUENTE 

## Parcheggi

SI NO NON INFLUENTE Presenza servizi integrati alla  
funzioneSI NO NON INFLUENTE Destinazione prevalente del  
contestoR Residenziale I/A Industriale/Artigianato T/C Terziario/Commercio S Standard A Agricolo 

## FRUIZIONE

## Bacino di utenza

COMUNALE SOVRACOMUNALE 

## Utilizzazione

QUOTIDIANA SALTUARIA 

## VALUTAZIONE QUALITATIVA DEL SERVIZIO

Efficienza

0,5

0,8

1,0

Integrazione

0,5

0,8

1,0

Fruizione

0,5

0,8

1,0

giudizio  
mediato

1

TOTALE sup. reale


237,12

Note: in corso di realizzazione

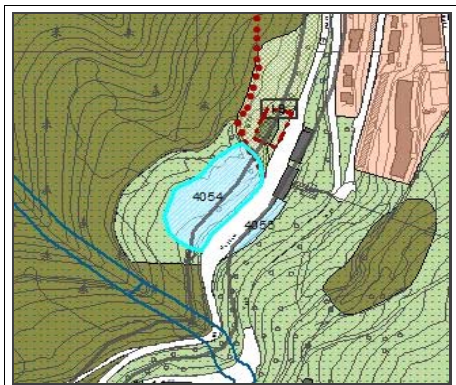
**CATEGORIA**

**S4d** PARCHEGGIO PUBBLICO E DI INTERESSE PUBBLICO

numero servizio



Inquadramento



Estratto P.G.T.



Ortofoto



Fotografia

**tipologia del servizio**

**localizzazione**

**regime di proprietà**

altro:

**caratteristiche dimensionali**

s.l.p.  mq

area di pertinenza  mq

**TOTALE**  mq

**Stato attuazione**

**previsioni di piano**

**EFFICIENZA**

**Stato di conservazione** (D.M. 9/10/78)

**Sicurezza impianti**

Presenza dichiarazione conformità

**Barriere architettoniche** (L.13/89, L.R.n.6)

Presenza dichiarazione conformità

**Sicurezza antincendio**

Presenza conformità prevenzione incendi

**interventi programati**

**INTEGRAZIONE**

**Mezzi di trasporto**

**Destinazione prevalente del contesto**

**Parcheggi**

**Presenza servizi integrati alla funzione**

**FRUIZIONE**

**Bacino di utenza**

**Utilizzazione**

**VALUTAZIONE QUALITATIVA DEL SERVIZIO**

Efficienza	<input type="text" value="0,5"/>	<input type="text" value="0,8"/>	<input type="text" value="1,0"/>
Integrazione	<input type="text" value="0,5"/>	<input type="text" value="0,8"/>	<input type="text" value="1,0"/>
Fruizione	<input type="text" value="0,5"/>	<input type="text" value="0,8"/>	<input type="text" value="1,0"/>

giudizio mediato **0,93333**  
**33**

**TOTALE sup. reale**  
**5559,512**

**Note:** 50 posti auto - pavimentazione in asfalto




S4d

## CATEGORIA

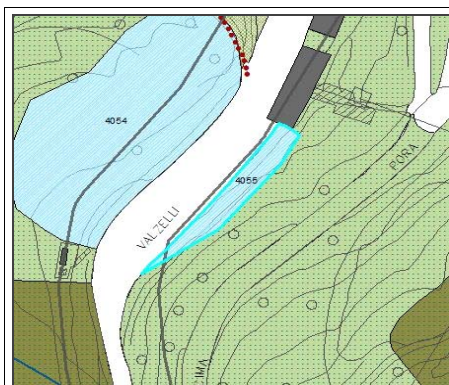
PARCHEGGIO PUBBLICO E DI  
INTERESSE PUBBLICO

numero servizio

4055



Inquadramento



Estratto P.G.T.



Ortofoto



Fotografia

## tipologia del servizio

Parcheggio

## localizzazione

via Valzelli -Pora

## regime di proprietà

privato

pubblico

altro:

convenzionato

non convenzionato

## caratteristiche dimensionali

s.l.p. 0 mq

area di pertinenza 924,23 mq

TOTALE 924,23 mq

## Stato attuazione

esistente  attuato  in att.  non att. 

## previsioni di piano

servizi per terziario servizi per industria servizi alla popolazione 

## EFFICIENZA

## Stato di conservazione (D.M. 9/10/78)

NORMALE  MEDIOCRE  SCADENTE TUTTO  IN PARTE 

## Sicurezza impianti

Presenza  
dichiarazione  
conformitàSI NO Parziale Non Soggetta 

## Barriere architettoniche (L.13/89, L.R.n.6)

Presenza  
dichiarazione  
conformitàSI NO Parziale Non Soggetta 

## Sicurezza antincendio

Presenza  
conformità  
prevenzione incendiSI NO Parziale Non Soggetta 

## interventi programmati

SI Sicurezza Impianti Certificato Protezione Incendi Barriere Architettoniche NO 

## INTEGRAZIONE

## Mezzi di trasporto

SI NO NON INFLUENTE 

## Parcheggi

SI NO NON INFLUENTE Presenza servizi integrati alla  
funzioneSI NO NON INFLUENTE Destinazione prevalente del  
contesto

R

Residenziale 

I/A

Industriale/Artigianato 

T/C

Terziario/Commercio 

S

Standard 

A

Agricolo 

## FRUIZIONE

## Bacino di utenza

COMUNALE SOVRACOMUNALE 

## Utilizzazione

QUOTIDIANA SALTUARIA 

## VALUTAZIONE QUALITATIVA DEL SERVIZIO

Efficienza 0,5 0,8 1,0

Integrazione 0,5 0,8 1,0

Fruizione 0,5 0,8 1,0

giudizio  
mediato0,93333  
33

TOTALE sup. reale

862.6147

Note: Parcheggio privato ad uso pubblico

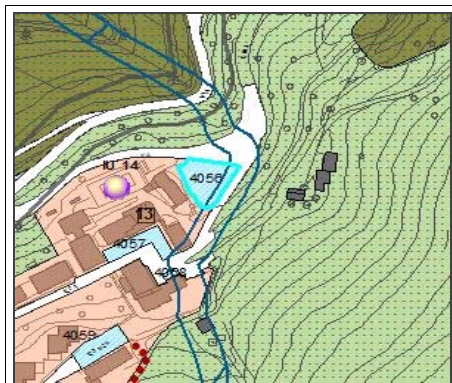
**CATEGORIA**

**S4d** PARCHEGGIO PUBBLICO E DI INTERESSE PUBBLICO

numero servizio



Inquadramento



Estratto P.G.T.



Ortofoto



Fotografia

**tipologia del servizio**

**regime di proprietà**

altro:

**localizzazione**

**caratteristiche dimensionali**

s.l.p.  mq

area di pertinenza  mq

**TOTALE**  mq

**Stato attuazione**

**previsioni di piano**

**EFFICIENZA**

**Stato di conservazione** (D.M. 9/10/78)

**Sicurezza impianti**

Presenza dichiarazione conformità

**Barriere architettoniche** (L.13/89, L.R.n.6)

Presenza dichiarazione conformità

**Sicurezza antincendio**

Presenza conformità prevenzione incendi

**interventi programati**

**INTEGRAZIONE**

**Mezzi di trasporto**

**Destinazione prevalente del contesto**

**Parcheggi**

**Presenza servizi integrati alla funzione**

**FRUIZIONE**

**Bacino di utenza**

**Utilizzazione**

**VALUTAZIONE QUALITATIVA DEL SERVIZIO**

Efficienza	<input type="text" value="0,5"/>	<input type="text" value="0,8"/>	<input type="text" value="1,0"/>
Integrazione	<input type="text" value="0,5"/>	<input type="text" value="0,8"/>	<input type="text" value="1,0"/>
Fruizione	<input type="text" value="0,5"/>	<input type="text" value="0,8"/>	<input type="text" value="1,0"/>

giudizio mediato

**TOTALE sup. reale**

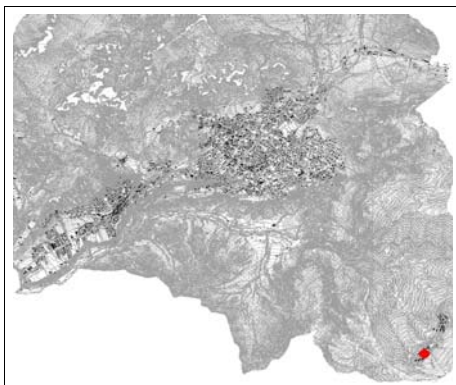
Note: sterrato



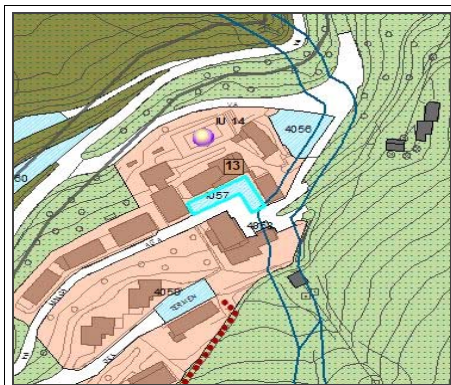
**CATEGORIA**

**S4d** PARCHEGGIO PUBBLICO E DI INTERESSE PUBBLICO

numero servizio



Inquadramento



Estratto P.G.T.



Ortofoto



Fotografia

**tipologia del servizio**

**localizzazione**

**regime di proprietà**

altro:

**caratteristiche dimensionali**

s.l.p.  mq

area di pertinenza  mq

**TOTALE**  mq

**Stato attuazione**

**previsioni di piano**

**EFFICIENZA**

**Stato di conservazione** (D.M. 9/10/78)

**Sicurezza impianti**

Presenza dichiarazione conformità

**Barriere architettoniche** (L.13/89, L.R.n.6)

Presenza dichiarazione conformità

**Sicurezza antincendio**

Presenza conformità prevenzione incendi

**interventi programati**

**INTEGRAZIONE**

**Mezzi di trasporto**

**Destinazione prevalente del contesto**

**Parcheggi**

**Presenza servizi integrati alla funzione**

**FRUIZIONE**

**Bacino di utenza**

**Utilizzazione**

**VALUTAZIONE QUALITATIVA DEL SERVIZIO**

Efficienza	<input type="text" value="0,5"/>	<input type="text" value="0,8"/>	<input type="text" value="1,0"/>
Integrazione	<input type="text" value="0,5"/>	<input type="text" value="0,8"/>	<input type="text" value="1,0"/>
Fruizione	<input type="text" value="0,5"/>	<input type="text" value="0,8"/>	<input type="text" value="1,0"/>

giudizio mediato **0,76666**  
**67**

**TOTALE sup. reale**  
**474.1526**

**Note:** 20 posti auto - pavimentazione in asfalto




S4d

## CATEGORIA

PARCHEGGIO PUBBLICO E DI  
INTERESSE PUBBLICO

numero servizio

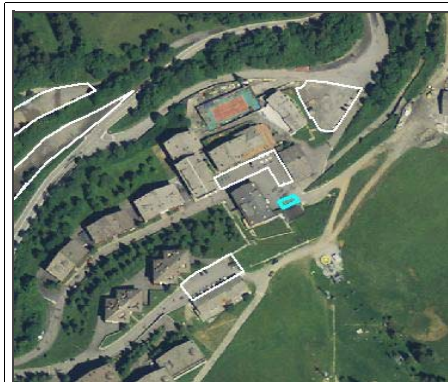
4058



Inquadramento



Estratto P.G.T.



Ortofoto



Fotografia

## tipologia del servizio

Parcheggio

## localizzazione

via Malga Alta - Pora

## regime di proprietà

privato

pubblico

altro:

convenzionato

non convenzionato

## caratteristiche dimensionali

s.l.p.

0

mq

area di pertinenza

56,85

mq

TOTALE

56,85

mq

## Stato attuazione

esistente

attuato

in att.

non att.

## previsioni di piano

servizi per terziario

servizi per industria

servizi alla popolazione

## EFFICIENZA

## Stato di conservazione (D.M. 9/10/78)

NORMALE

MEDIOCRE

SCADENTE

TUTTO

IN PARTE

## Sicurezza impianti

Presenza  
dichiarazione  
conformità

SI

NO

Parziale

Non Soggetta

## Barriere architettoniche (L.13/89, L.R.n.6)

Presenza  
dichiarazione  
conformità

SI

NO

Parziale

Non Soggetta

## Sicurezza antincendio

Presenza  
conformità  
prevenzione incendi

SI

NO

Parziale

Non Soggetta

## interventi programati

SI

Sicurezza Impianti

Certificato Protezione Incendi

Barriere Architettoniche

NO

## INTEGRAZIONE

## Mezzi di trasporto

SI

NO

NON INFLUENTE

## Parcheggi

SI

NO

NON INFLUENTE

Presenza servizi integrati alla  
funzione

SI

NO

NON INFLUENTE

Destinazione prevalente del  
contesto

R

Residenziale

I/A

Industriale/Artigianato

T/C

Terziario/Commercio

S

Standard

A

Agricolo

## FRUIZIONE

## Bacino di utenza

COMUNALE

SOVRACOMUNALE

## Utilizzazione

QUOTIDIANA

SALTUARIA

## VALUTAZIONE QUALITATIVA DEL SERVIZIO

Efficienza

0,5

0,8

1,0

Integrazione

0,5

0,8

1,0

Fruizione

0,5

0,8

1,0

giudizio  
mediato

0,6

TOTALE sup. reale

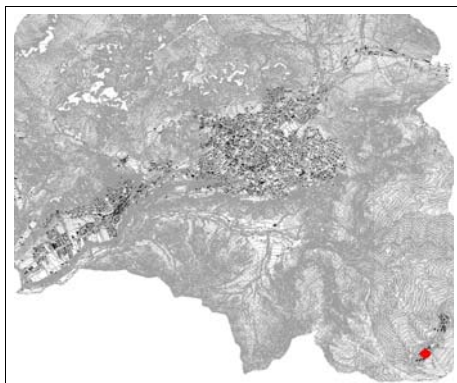
34,11

Note: 4 posti auto - pavimentazione in asfalto

**CATEGORIA**

**S4d** PARCHEGGIO PUBBLICO E DI INTERESSE PUBBLICO

numero servizio



Inquadramento



Estratto P.G.T.



Ortofoto



Fotografia

**tipologia del servizio**

**localizzazione**

**regime di proprietà**

altro:

**caratteristiche dimensionali**

s.l.p.  mq

area di pertinenza  mq

**TOTALE**  mq

**Stato attuazione**

**previsioni di piano**

**EFFICIENZA**

**Stato di conservazione** (D.M. 9/10/78)

**Sicurezza impianti**

Presenza dichiarazione conformità

**Barriere architettoniche** (L.13/89, L.R.n.6)

Presenza dichiarazione conformità

**Sicurezza antincendio**

Presenza conformità prevenzione incendi

**interventi programati**

**INTEGRAZIONE**

**Mezzi di trasporto**

**Destinazione prevalente del contesto**

**Parcheggi**

**Presenza servizi integrati alla funzione**

**FRUIZIONE**

**Bacino di utenza**

**Utilizzazione**

**VALUTAZIONE QUALITATIVA DEL SERVIZIO**

Efficienza	<input type="text" value="0,5"/>	<input checked="" type="text" value="0,8"/>	<input type="text" value="1,0"/>
Integrazione	<input type="text" value="0,5"/>	<input type="text" value="0,8"/>	<input type="text" value="1,0"/>
Fruizione	<input type="text" value="0,5"/>	<input type="text" value="0,8"/>	<input type="text" value="1,0"/>

giudizio mediato

**TOTALE sup. reale**

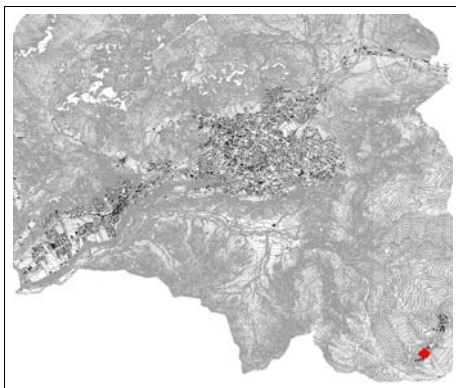
**Note:** 20 posti auto - pavimentazione in asfalto



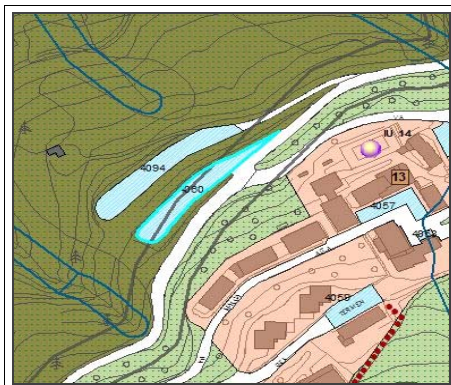
**CATEGORIA**

**S4d** PARCHEGGIO PUBBLICO E DI INTERESSE PUBBLICO

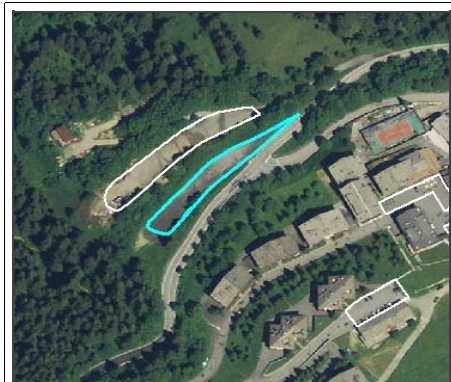
numero servizio



Inquadramento



Estratto P.G.T.



Ortofoto



Fotografia

**tipologia del servizio**

**regime di proprietà**

altro:

**localizzazione**

**caratteristiche dimensionali**

s.l.p.  mq

area di pertinenza  mq

**TOTALE**  mq

**Stato attuazione**

esistente  attuato  in att.  non att.

**previsioni di piano**

**EFFICIENZA**

**Stato di conservazione** (D.M. 9/10/78)

**Sicurezza impianti**

Presenza dichiarazione conformità

**Barriere architettoniche** (L.13/89, L.R.n.6)

Presenza dichiarazione conformità

**Sicurezza antincendio**

Presenza conformità prevenzione incendi

**interventi programati**

**INTEGRAZIONE**

**Mezzi di trasporto**

**Destinazione prevalente del contesto**

**Parcheggi**

**Presenza servizi integrati alla funzione**

**FRUIZIONE**

**Bacino di utenza**

**Utilizzazione**

**VALUTAZIONE QUALITATIVA DEL SERVIZIO**

Efficienza	<input type="text" value="0,5"/>	<input checked="" type="text" value="0,8"/>	<input type="text" value="1,0"/>
Integrazione	<input type="text" value="0,5"/>	<input checked="" type="text" value="0,8"/>	<input type="text" value="1,0"/>
Fruizione	<input type="text" value="0,5"/>	<input checked="" type="text" value="0,8"/>	<input type="text" value="1,0"/>

giudizio mediato

**TOTALE sup. reale**

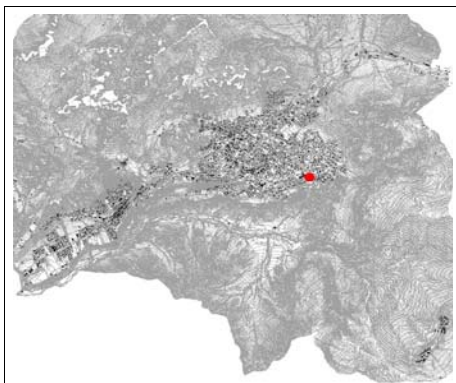
Note: sterrato



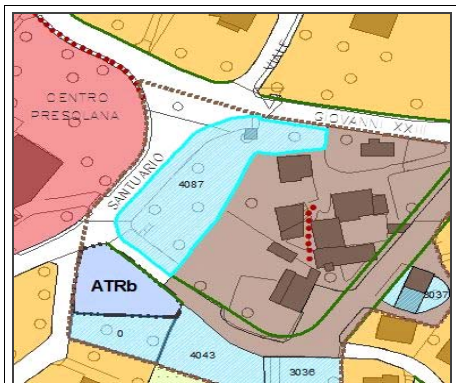
**CATEGORIA**

**S4a** PARCHEGGIO PUBBLICO E DI INTERESSE PUBBLICO

numero servizio



Inquadramento



Estratto P.G.T.



Ortofoto



Fotografia

**tipologia del servizio**

**localizzazione**

**regime di proprietà**

altro:

**caratteristiche dimensionali**

s.l.p.  mq

area di pertinenza  mq

**TOTALE**  mq

**Stato attuazione**

**previsioni di piano**

**EFFICIENZA**

**Stato di conservazione** (D.M. 9/10/78)

**Sicurezza impianti**

Presenza dichiarazione conformità

**Barriere architettoniche** (L.13/89, L.R.n.6)

Presenza dichiarazione conformità

**Sicurezza antincendio**

Presenza conformità prevenzione incendi

**interventi programati**

**INTEGRAZIONE**

**Mezzi di trasporto**

**Destinazione prevalente del contesto**

**Parcheggi**

**Presenza servizi integrati alla funzione**

**FRUIZIONE**

**Bacino di utenza**

**Utilizzazione**

**VALUTAZIONE QUALITATIVA DEL SERVIZIO**

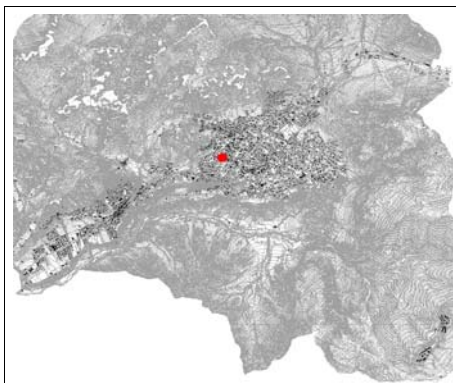
Efficienza	<input type="text" value="0,5"/>	<input type="text" value="0,8"/>	<input type="text" value="1,0"/>
Integrazione	<input type="text" value="0,5"/>	<input type="text" value="0,8"/>	<input type="text" value="1,0"/>
Fruizione	<input type="text" value="0,5"/>	<input type="text" value="0,8"/>	<input type="text" value="1,0"/>

giudizio mediato

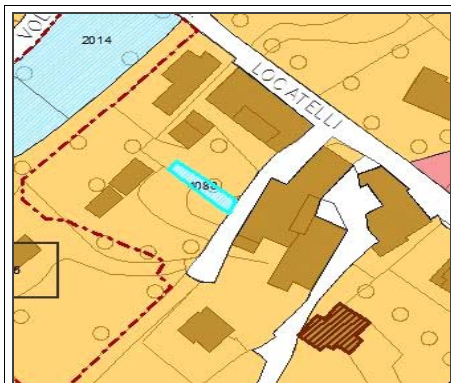
**TOTALE sup. reale**

Note:

S4a	<b>CATEGORIA</b>
	PARCHEGGIO PUBBLICO E DI INTERESSE PUBBLICO
	numero servizio <input style="width: 50px;" type="text" value="4088"/>




Inquadramento



Estratto P.G.T.



Ortofoto



Fotografia

<b>tipologia del servizio</b>
Parcheggio

<b>localizzazione</b>
via Volta

<b>regime di proprietà</b>
<input type="text" value="privato"/>
<input type="text" value="pubblico"/>
altro: <input type="text"/>

<b>caratteristiche dimensionali</b>	
s.i.p.	<input type="text"/> mq
area di pertinenza	<input type="text" value="73"/> mq
<b>TOTALE</b>	<input type="text" value="73"/> mq

<input type="text" value="convenzionato"/>
<input type="text" value="non convenzionato"/>

<b>Stato attuazione</b>			
<input type="text" value="esistente"/>	<input type="text" value="attuato"/>	<input type="text" value="in att."/>	<input type="text" value="non att."/>

<b>previsioni di piano</b>		
<input type="text" value="servizi per terziario"/>	<input type="text" value="servizi per industria"/>	<input type="text" value="servizi alla popolazione"/>

**EFFICIENZA**

<b>Stato di conservazione</b> (D.M. 9/10/78)		
<input type="text" value="NORMALE"/>	<input type="text" value="MEDIOCRE"/>	<input type="text" value="SCADENTE"/>
<input type="text" value="TUTTO"/>		<input type="text" value="IN PARTE"/>

<b>Sicurezza impianti</b>		
Presenza dichiarazione conformità	<input type="text" value="SI"/>	<input type="text" value="NO"/>
	<input type="text" value="Parziale"/>	<input type="text" value="Non Soggetta"/>

<b>Barriere architettoniche</b> (L.13/89, L.R.n.6)		
Presenza dichiarazione conformità	<input type="text" value="SI"/>	<input type="text" value="NO"/>
	<input type="text" value="Parziale"/>	<input type="text" value="Non Soggetta"/>

<b>Sicurezza antincendio</b>		
Presenza conformità prevenzione incendi	<input type="text" value="SI"/>	<input type="text" value="NO"/>
	<input type="text" value="Parziale"/>	<input type="text" value="Non Soggetta"/>

<b>interventi programati</b>			
<input type="text" value="SI"/>	<input type="text" value="NO"/>	<input type="text" value="Sicurezza Impianti"/>	<input type="text" value="Certificato Protezione Incendi"/>
<input type="text" value="NO"/>			<input type="text" value="Barriere Architettoniche"/>

**INTEGRAZIONE**

<b>Mezzi di trasporto</b>		
<input type="text" value="SI"/>	<input type="text" value="NO"/>	<input type="text" value="NON INFLUENTE"/>

<b>Destinazione prevalente del contesto</b>	
R	<input type="text" value="Residenziale"/>
I/A	<input type="text" value="Industriale/Artigianato"/>
T/C	<input type="text" value="Terziario/Commercio"/>
S	<input type="text" value="Standard"/>
A	<input type="text" value="Agricolo"/>

<b>Parcheggi</b>		
<input type="text" value="SI"/>	<input type="text" value="NO"/>	<input type="text" value="NON INFLUENTE"/>

<b>Presenza servizi integrati alla funzione</b>		
<input type="text" value="SI"/>	<input type="text" value="NO"/>	<input type="text" value="NON INFLUENTE"/>

**FRUIZIONE**

<b>Bacino di utenza</b>	
<input type="text" value="COMUNALE"/>	<input type="text" value="SOVRACOMUNALE"/>

<b>Utilizzazione</b>	
<input type="text" value="QUOTIDIANA"/>	<input type="text" value="SALTUARIA"/>

**VALUTAZIONE QUALITATIVA DEL SERVIZIO**

Efficienza	<input type="text" value="0,5"/>	<input type="text" value="0,8"/>	<input type="text" value="1,0"/>
Integrazione	<input type="text" value="0,5"/>	<input type="text" value="0,8"/>	<input type="text" value="1,0"/>
Fruizione	<input type="text" value="0,5"/>	<input type="text" value="0,8"/>	<input type="text" value="1,0"/>

giudizio mediato	<input type="text" value="1"/>
------------------	--------------------------------

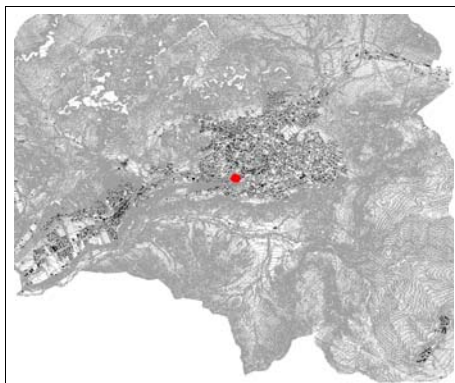
<b>TOTALE sup. reale</b>	
<input type="text" value="73"/>	

Note:

**CATEGORIA**

**S4a** PARCHEGGIO PUBBLICO E DI INTERESSE PUBBLICO

numero servizio



Inquadramento



Estratto P.G.T.



Ortofoto



Fotografia

**tipologia del servizio**

**localizzazione**

**regime di proprietà**

altro:

**caratteristiche dimensionali**

s.l.p.  mq

area di pertinenza  mq

**TOTALE**  mq

**Stato attuazione**

**previsioni di piano**

**EFFICIENZA**

**Stato di conservazione** (D.M. 9/10/78)

**Sicurezza impianti**

Presenza dichiarazione conformità

**Barriere architettoniche** (L.13/89, L.R.n.6)

Presenza dichiarazione conformità

**Sicurezza antincendio**

Presenza conformità prevenzione incendi

**interventi programati**

**INTEGRAZIONE**

**Mezzi di trasporto**

**Destinazione prevalente del contesto**

**Parcheggi**

**Presenza servizi integrati alla funzione**

**FRUIZIONE**

**Bacino di utenza**

**Utilizzazione**

**VALUTAZIONE QUALITATIVA DEL SERVIZIO**

Efficienza	<input type="text" value="0,5"/>	<input type="text" value="0,8"/>	<input type="text" value="1,0"/>
Integrazione	<input type="text" value="0,5"/>	<input type="text" value="0,8"/>	<input type="text" value="1,0"/>
Fruizione	<input type="text" value="0,5"/>	<input type="text" value="0,8"/>	<input type="text" value="1,0"/>

giudizio mediato

**TOTALE sup. reale**

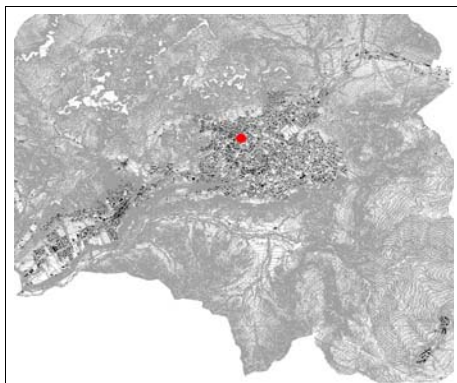
Note:



**CATEGORIA**

**S4a** PARCHEGGIO PUBBLICO E DI INTERESSE PUBBLICO

numero servizio



Inquadramento



Estratto P.G.T.



Ortofoto



Fotografia

**tipologia del servizio**

**regime di proprietà**

altro:

**localizzazione**

**caratteristiche dimensionali**

s.l.p.  mq

area di pertinenza  mq

**TOTALE**  mq

**Stato attuazione**

esistente  attuato  in att.  non att.

**previsioni di piano**

**EFFICIENZA**

**Stato di conservazione** (D.M. 9/10/78)

**Sicurezza impianti**

Presenza dichiarazione conformità

**Barriere architettoniche** (L.13/89, L.R.n.6)

Presenza dichiarazione conformità

**Sicurezza antincendio**

Presenza conformità prevenzione incendi

**interventi programati**

**INTEGRAZIONE**

**Mezzi di trasporto**

**Destinazione prevalente del contesto**

**Parcheggi**

**Presenza servizi integrati alla funzione**

**FRUIZIONE**

**Bacino di utenza**

**Utilizzazione**

**VALUTAZIONE QUALITATIVA DEL SERVIZIO**

Efficienza	<input type="text" value="0,5"/>	<input type="text" value="0,8"/>	<input type="text" value="1,0"/>
Integrazione	<input type="text" value="0,5"/>	<input type="text" value="0,8"/>	<input type="text" value="1,0"/>
Fruizione	<input type="text" value="0,5"/>	<input type="text" value="0,8"/>	<input type="text" value="1,0"/>

giudizio mediato

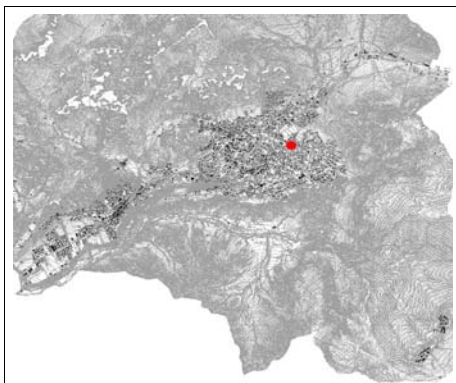
**TOTALE sup. reale**

Note:

**CATEGORIA**

**S4a** PARCHEGGIO PUBBLICO E DI INTERESSE PUBBLICO

numero servizio



Inquadramento



Estratto P.G.T.



Ortofoto



Fotografia

**tipologia del servizio**

**localizzazione**

**regime di proprietà**

altro:

**caratteristiche dimensionali**

s.l.p.  mq

area di pertinenza  mq

**TOTALE**  mq

**Stato attuazione**

esistente  attuato  in att.  non att.

**previsioni di piano**

**EFFICIENZA**

**Stato di conservazione** (D.M. 9/10/78)

**Sicurezza impianti**

Presenza dichiarazione conformità

**Barriere architettoniche** (L.13/89, L.R.n.6)

Presenza dichiarazione conformità

**Sicurezza antincendio**

Presenza conformità prevenzione incendi

**interventi programati**

**INTEGRAZIONE**

**Mezzi di trasporto**

**Destinazione prevalente del contesto**

**Parcheggi**

**Presenza servizi integrati alla funzione**

**FRUIZIONE**

**Bacino di utenza**

**Utilizzazione**

**VALUTAZIONE QUALITATIVA DEL SERVIZIO**

Efficienza	<input type="text" value="0,5"/>	<input type="text" value="0,8"/>	<input type="text" value="1,0"/>
Integrazione	<input type="text" value="0,5"/>	<input type="text" value="0,8"/>	<input type="text" value="1,0"/>
Fruizione	<input type="text" value="0,5"/>	<input type="text" value="0,8"/>	<input type="text" value="1,0"/>

giudizio mediato

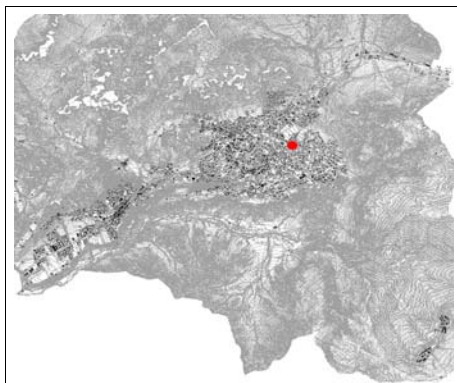
**TOTALE sup. reale**

Note:

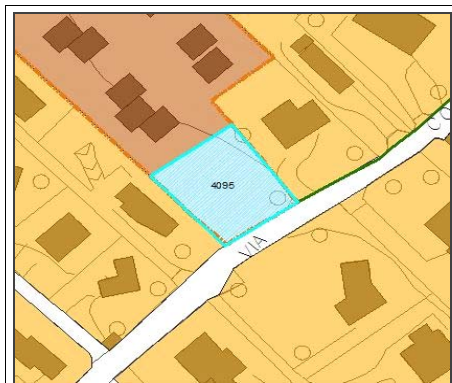
**CATEGORIA**

**S4a** PARCHEGGIO PUBBLICO E DI INTERESSE PUBBLICO

numero servizio



Inquadramento



Estratto P.G.T.



Ortofoto



Fotografia

**tipologia del servizio**

**localizzazione**

**regime di proprietà**

altro:

**caratteristiche dimensionali**

s.l.p.  mq

area di pertinenza  mq

**TOTALE**  mq

**Stato attuazione**

esistente  attuato  in att.  non att.

**previsioni di piano**

**EFFICIENZA**

**Stato di conservazione** (D.M. 9/10/78)

**Sicurezza impianti**

Presenza dichiarazione conformità

**Barriere architettoniche** (L.13/89, L.R.n.6)

Presenza dichiarazione conformità

**Sicurezza antincendio**

Presenza conformità prevenzione incendi

**interventi programati**

**INTEGRAZIONE**

**Mezzi di trasporto**

**Destinazione prevalente del contesto**

**Parcheggi**

**Presenza servizi integrati alla funzione**

**FRUIZIONE**

**Bacino di utenza**

**Utilizzazione**

**VALUTAZIONE QUALITATIVA DEL SERVIZIO**

Efficienza	<input type="text" value="0,5"/>	<input type="text" value="0,8"/>	<input type="text" value="1,0"/>
Integrazione	<input type="text" value="0,5"/>	<input type="text" value="0,8"/>	<input type="text" value="1,0"/>
Fruizione	<input type="text" value="0,5"/>	<input type="text" value="0,8"/>	<input type="text" value="1,0"/>

giudizio mediato

**TOTALE sup. reale**

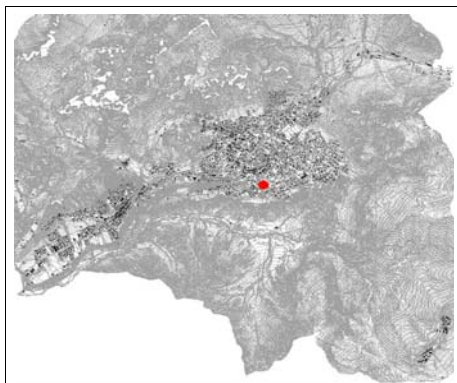
Note:



**CATEGORIA**

**S4a** PARCHEGGIO PUBBLICO E DI INTERESSE PUBBLICO

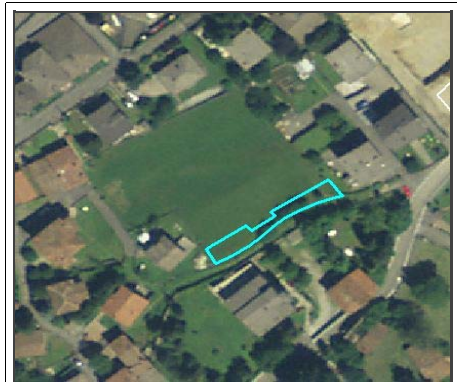
numero servizio



Inquadramento



Estratto P.G.T.



Ortofoto



Fotografia

**tipologia del servizio**

**localizzazione**

**regime di proprietà**

altro:

**caratteristiche dimensionali**

s.l.p.  mq

area di pertinenza  mq

**TOTALE**  mq

**Stato attuazione**

**previsioni di piano**

**EFFICIENZA**

**Stato di conservazione** (D.M. 9/10/78)

**Sicurezza impianti**

Presenza dichiarazione conformità

**Barriere architettoniche** (L.13/89, L.R.n.6)

Presenza dichiarazione conformità

**Sicurezza antincendio**

Presenza conformità prevenzione incendi

**interventi programati**

**INTEGRAZIONE**

**Mezzi di trasporto**

**Destinazione prevalente del contesto**

**Parcheggi**

**Presenza servizi integrati alla funzione**

**FRUIZIONE**

**Bacino di utenza**

**Utilizzazione**

**VALUTAZIONE QUALITATIVA DEL SERVIZIO**

Efficienza	<input type="text" value="0,5"/>	<input type="text" value="0,8"/>	<input type="text" value="1,0"/>
Integrazione	<input type="text" value="0,5"/>	<input type="text" value="0,8"/>	<input type="text" value="1,0"/>
Fruizione	<input type="text" value="0,5"/>	<input type="text" value="0,8"/>	<input type="text" value="1,0"/>

giudizio mediato

**TOTALE sup. reale**

Note: