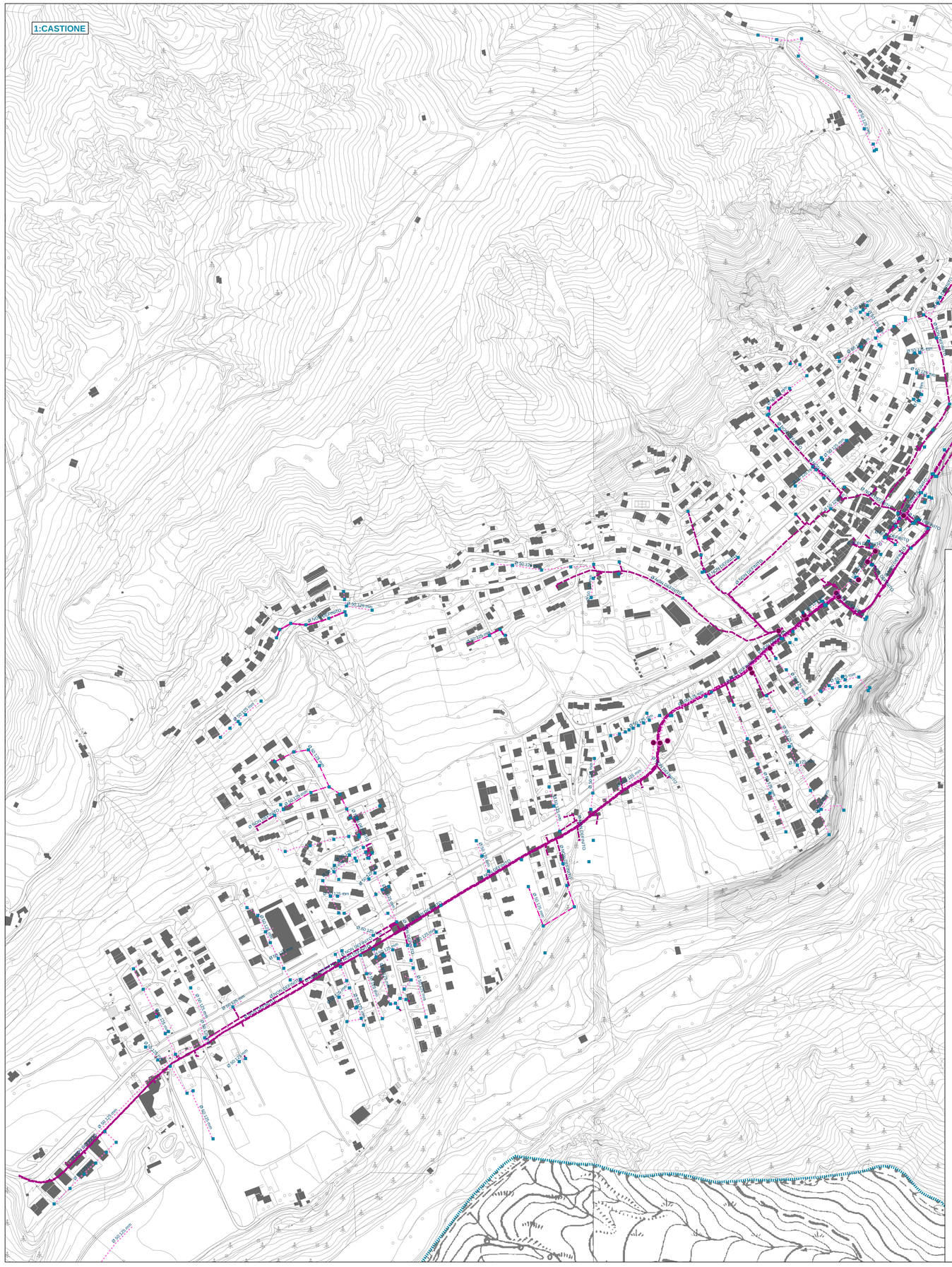

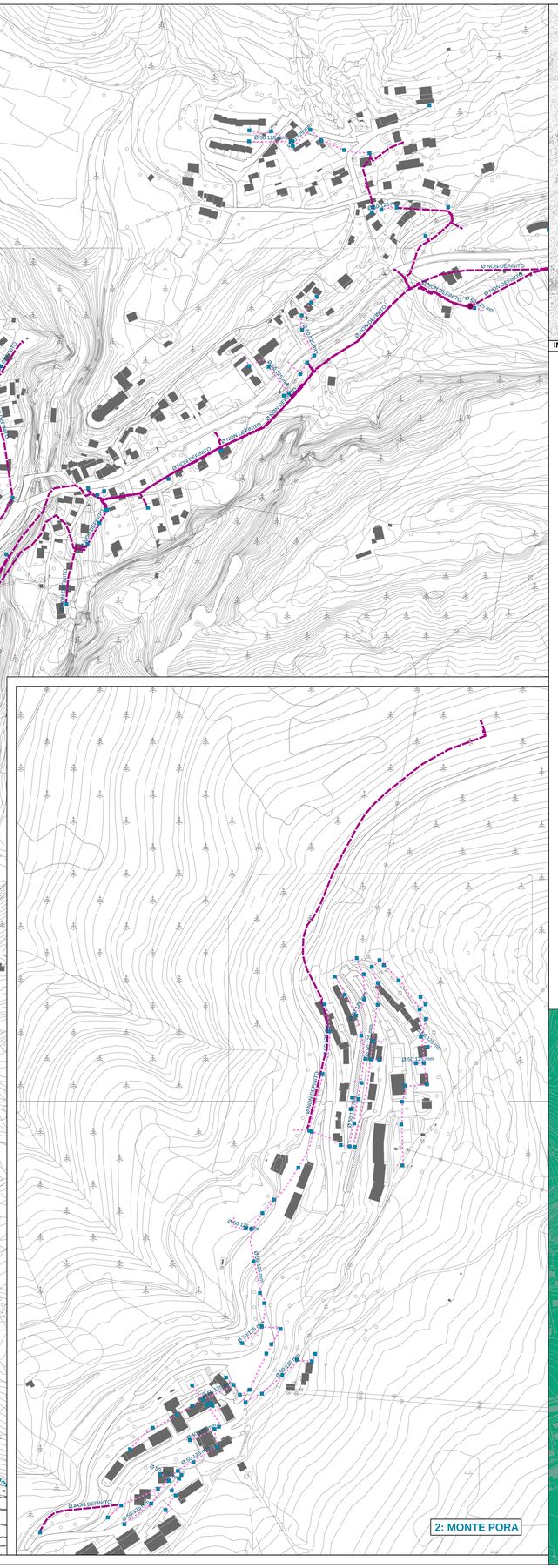

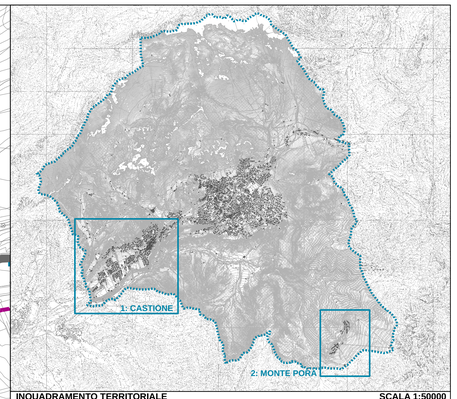

INQUADRAMENTO TERRITORIALE SCALA 1:50000

TIPOLGIA NODI:

- CAMERETTE
- POZZETTI INTERRATI
- POZZETTI INTERRATI

TIPOLOGIA TRATTE:

- CANALIZZAZIONI
- TRITUBI INTERRATI/FIBRA OTTICA
- CAVI IN TRINCEA

Ø 00 DIAMETRO TUBAZIONI

ALTRE INFORMAZIONI:

- EDIFICATO
- CONFINE COMUNALE

N

Dati forniti da: TELECOM ITALIA S.p.a

PGT PIANO DI GOVERNO DEL TERRITORIO

Comune di Castione della Presolana

CPU CONSULENZA E PROGETTAZIONE URBANISTICA

PUGSS 6a **Piano dei servizi**

Tavola Tavola rete delle telecomunicazioni

Sindaco
Mauro Pezzoli

Responsabile di servizio
Margherita Marinoni

Segretario Comunale
Maria Carolina De Filippis

Direttore tecnico C.P.U srl
Alessandro Magri

Scala 1:2.500

Data Giugno 2013

Adozione
D.C.C. n. 79 del 15.12.2012

Approvazione
D.C.C. n. 16 del 21.06.2013

Pubblicazione BURL