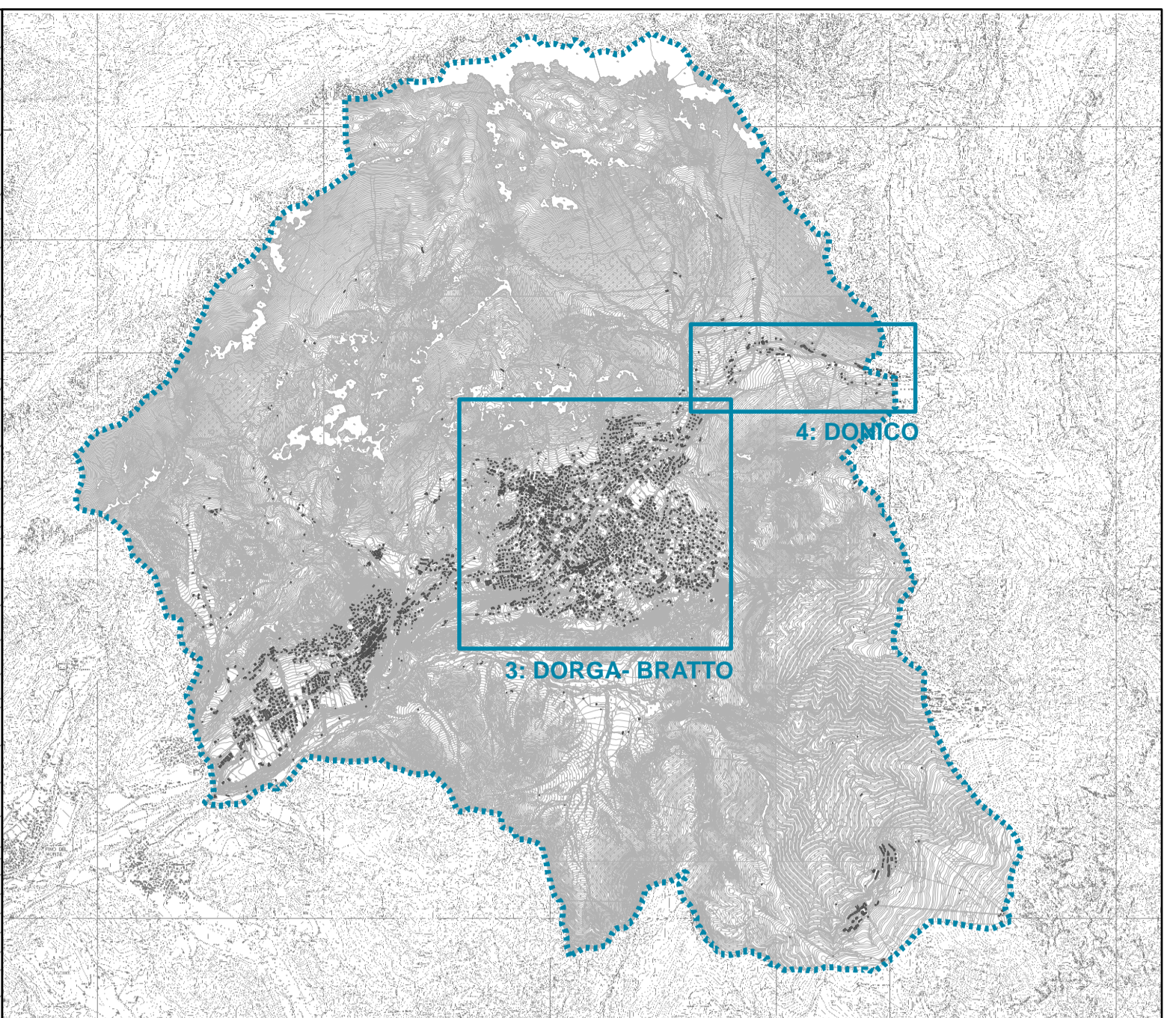



4: DONICO

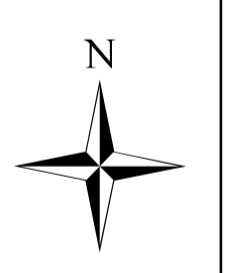


INQUADRAMENTO TERRITORIALE SCALA 1:50000



- TIPOLOGIA NODI**
- CAMERETTE
 - POZZETTI INTERRATI
 - POZZETTI INTERRATI
- TIPOLOGIA TRATTE**
- CANALIZZAZIONI
 - TRITUBI INTERRATI/FIBRA OTTICA
 - CAVI IN TRINCEA
- Ø 00 DIAMETRO TUBAZIONI
- ALTRE INFORMAZIONI:**
- EDIFICATO
 - CONFINE COMUNALE

Deti forniti da: TELECOM ITALIA S.p.a



PGT PIANO DI GOVERNO DEL TERRITORIO

Comune di Castione della Pescaia

CPUP

PUGSS 6b Piano dei servizi

Tavola Tavola rete delle telecomunicazioni

Sindaco Maurizio Pizzini	Scala 1:2.500	Data Giugno 2013
Responsabile di servizio Margherita Marini	Adozione D.C.C. n. 79 del 15.12.2012	
Segretario Comunale Marki Clotilde De Ferra	Approvazione D.C.C. n. 16 del 21.06.2013	
Direttore tecnico CPU s.p.a. Alessandro Migi	Pubblicazione BURL	

3: DORGA-BRATTO