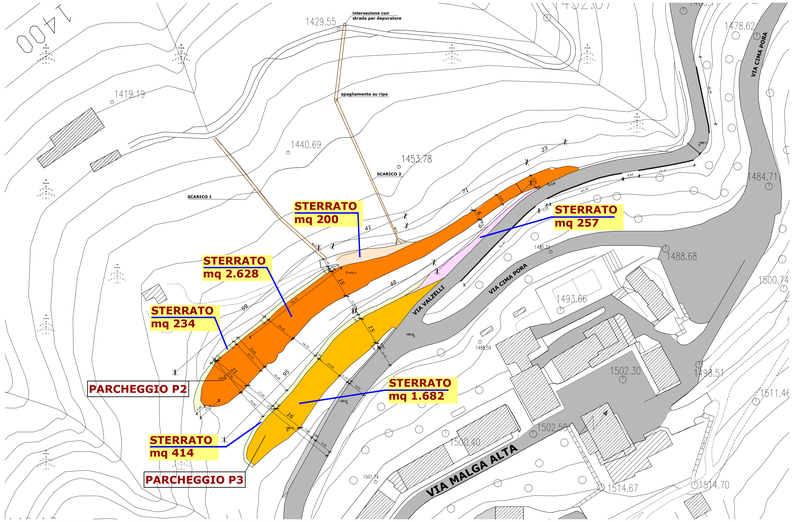

PLANIMETRIA SUPERFICI PARCHEGGI P2 EP3
STATO DI FATTO (1:1.000)

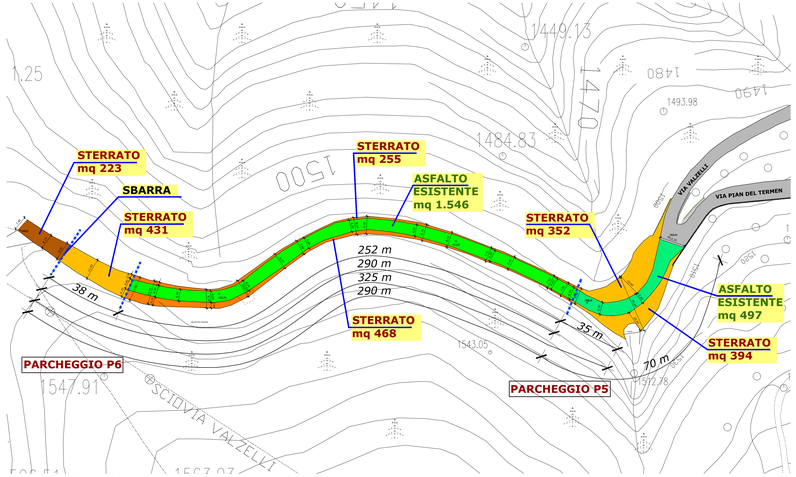

PLANIMETRIA SUPERFICI VIA VALZELLI OVEST
STATO DI FATTO (1:1.000)

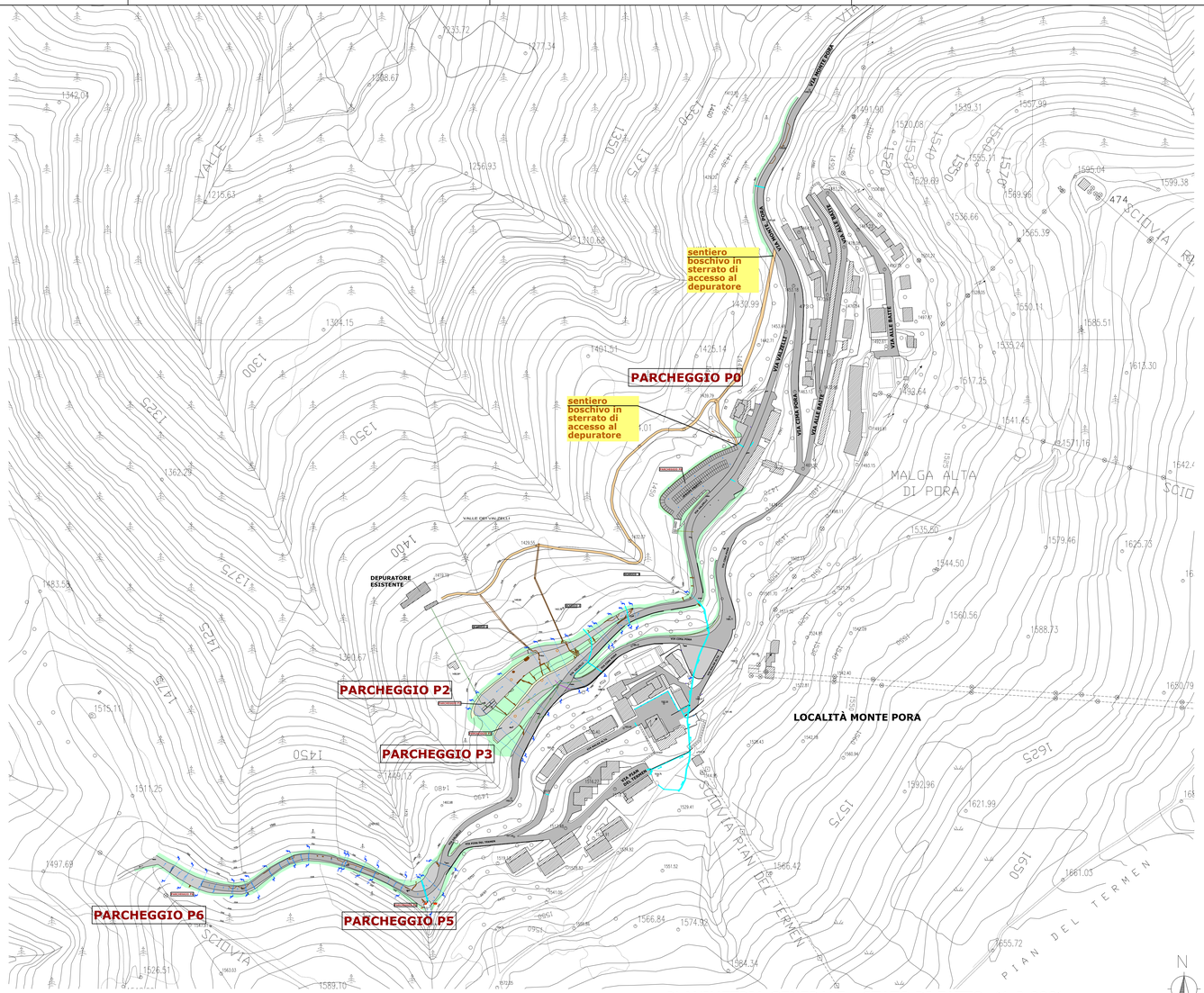

PLANIMETRIA GENERALE - STATO DI FATTO (1:2.000)

COMUNE DI CASTIONE
DELLA PRESOLANA

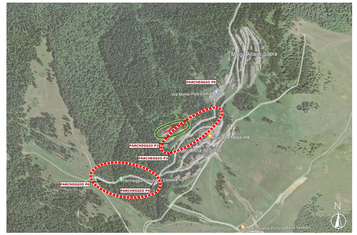

ALLEGATO 2

Provincia di Bergamo	08-08-2022
Comune di CASTIONE DELLA PRESOLANA	
MESSA IN SICUREZZA AREE DI SOSTA E STRADE IN LOC. PORA - CUP C59J20000500002 - Cig assegnato all'affido: 8789487221	1376A/22
	1:2.000 1:1.000
PROGETTO ESECUTIVO	PE04
STATO DI FATTO: PLANIMETRIA generale e planimetrie con superfici	

Studio Tecnico Dr. Ingg. Gherardo, Umberto e Antonio NORIS
Via Dantesca Chiusa, 29 - 24128 Bergamo - Tel. e fax: 035.25.70.10 - E-mail: studionoris@libero.it

IL PRESENTE DOCUMENTO COSTITUISCE COPYRIGHT E DEVE ESSERE CONSIDERATO IRRIPRODUCIBILE