





-  vincolo idrogeologico ricognizione 2013 (geoportale Regione 2018)
-  aree con fattibilità geologica 4
-  area rispetto pozzi sorgenti (200m)
-  fascia di rispetto del Reticolo Idrico Minore



COMUNE DI
CASTIONE DELLA PRESOLANA
 PROVINCIA DI BERGAMO

PIANO DI GOVERNO DEL TERRITORIO
VARIANTE 2020

ADOZIONE deliberazione del C.C. n. 15 del 29 giugno 2021
 APPROVAZIONE deliberazione del C.C. n. 5 del 18 febbraio 2022

DOCUMENTO DI PIANO
 tavola
Carta dei vincoli 4 di 4

scala: 1:15.000
 data: 18 febbraio 2022

progetto urbanistico arch. Marco Tomasi
 studio geologico - VAS arch. Francesco Perlini
 ERA soc. coop. - dott. Umberto Locati

