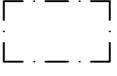




-  confine comunale
-  ciclabile della Valle Seriana  
collegamento Clusone-Passo della Presolana
-  viabilità ciclopedonale locale
-  percorsi pedonali
-  percorsi pedonali storici
-  area pedonale
-  funivia Castione - Monte Pora
-  stazioni della funivia
-  struttura di servizio agli impianti sciistici Monte Scanapà
-  strutture a supporto delle attività sciistiche, sportive e ricreative previste dall'Accordo di Programma
-  centri e nuclei storici
-  servizi
-  servizi - aree verdi



COMUNE DI  
**CASTIONE DELLA PRESOLANA**  
 PROVINCIA DI BERGAMO

**PIANO DI GOVERNO DEL TERRITORIO**  
**VARIANTE 2020**

ADOZIONE delibrazione del C.C. n. 15 del 29 giugno 2021  
 APPROVAZIONE delibrazione del C.C. n. 5 del 18 febbraio 2022  
 modificato a seguito di rettifica con deliberazione del C.C. n. 29 del 22 dicembre 2023

**PIANO DEI SERVIZI**  
 tavola  
**La mobilità lenta**

scala: 1:5.000  
 data: 18 febbraio 2022  
 agg: 22 dicembre 2023  
 Modificato a seguito delle osservazioni e dei pareri degli Enti

progetto urbanistico arch. Marco Tomasi  
 studio geologico - VAS arch. Francesco Perlini  
 ERA soc. coop. - dott. Umberto Locati

